



**CONSELL COMARCAL DEL BERGUEDÀ**

**PROJECTE CONSTRUCTIU I ESTUDI  
D'ALTERNATIVES PEL CANVI D'UBICACIÓ DE  
L'E.B.A.R DE CERCS VELL**



**PLÀNOLS**

Clau  
Q-15037

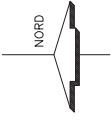
Data  
Desembre de 2015







# PLÀNOLS

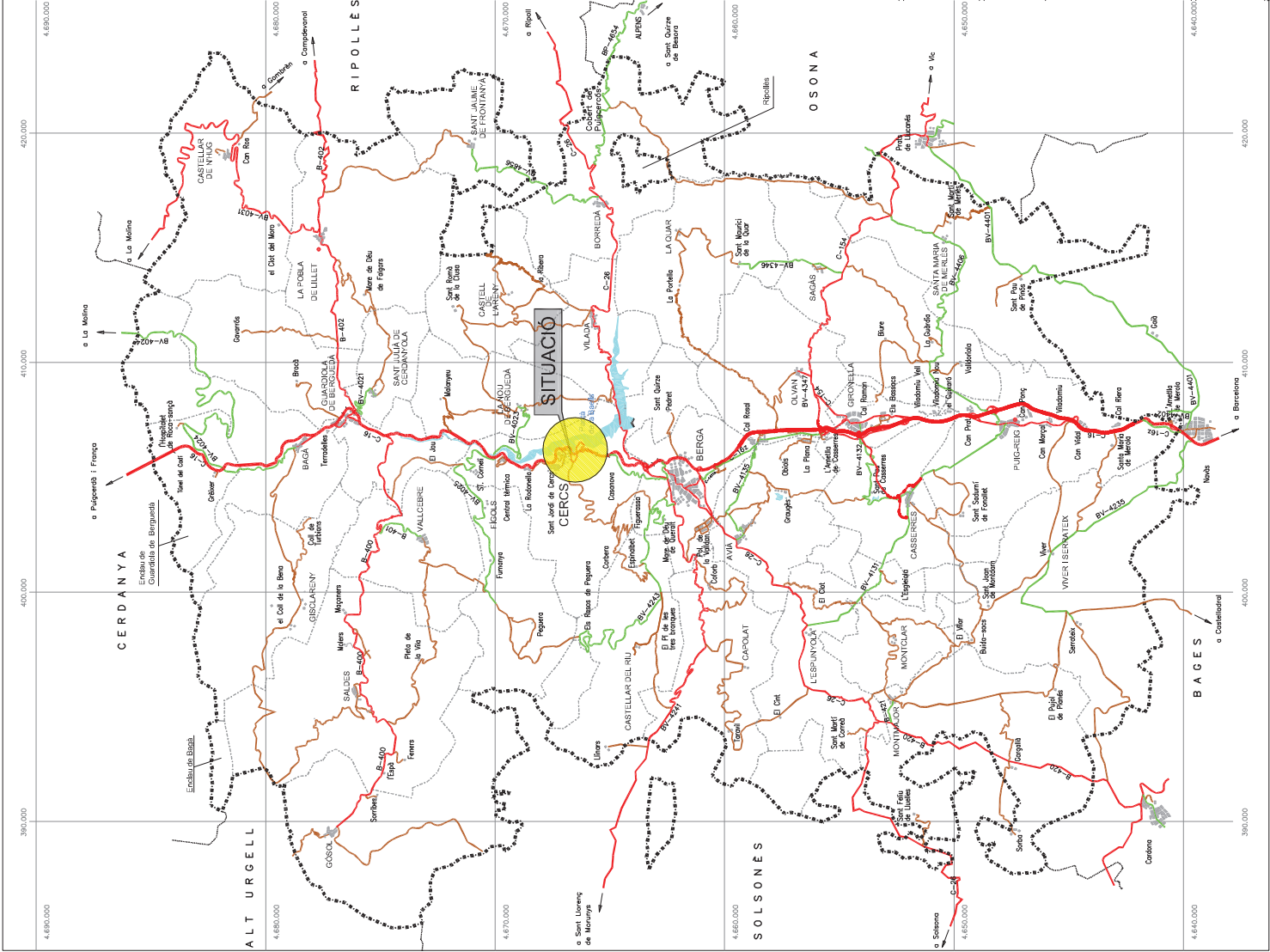
## CONTINGUT DELS PLÀNOLS

- 1.- Situació
- 2.- Emplaçament
- 3.- Planta estat actual
- 4.- Planta general
- 5.- Planta accés E.B.A.R i seccions transversals
- 6.- Perfils longitudinals i transversals
- 7.- Detalls constructius pou de bombeig
- 8.- Detalls constructius

NORD



	LIMIT COMARCAL
	LIMIT MUNICIPAL
	EX DEL LLOBREGAT C-16
	CARRETERES GENERALITAT
	CARRETERES DIPUTACIÓ
	CARRETERES LOCALS



## CONSELL COMARCAL DEL BERGUEDÀ

PROJECTE CONSTRUCTIU I ESTUDI D'ALTERNATIVES PEL CANVI D'UBICACIÓ DE  
L'E.B.A.R. DE CERCS VELL

Ref. 0-15037

Desembre de 2015

Escala 1/200.000

Situació

QUERALT SANTANDREU I COLAS  
Enginyera de camins. Col. núm. 29.996