

CONSELL COMARCAL DEL BERGUEDÀ



ADEQUACIÓ DEL DIPÒSIT CONTROLAT DE R.S.U. DE LA COMARCA DEL BERGUEDÀ.

10A FASE D'EXPLOTACIÓ

PLÀNOLS

Maig de 2017

Ref: 17P1535

SERVEIS TÈCNICS DEL CONSELL
COMARCAL DEL BERGUEDÀ

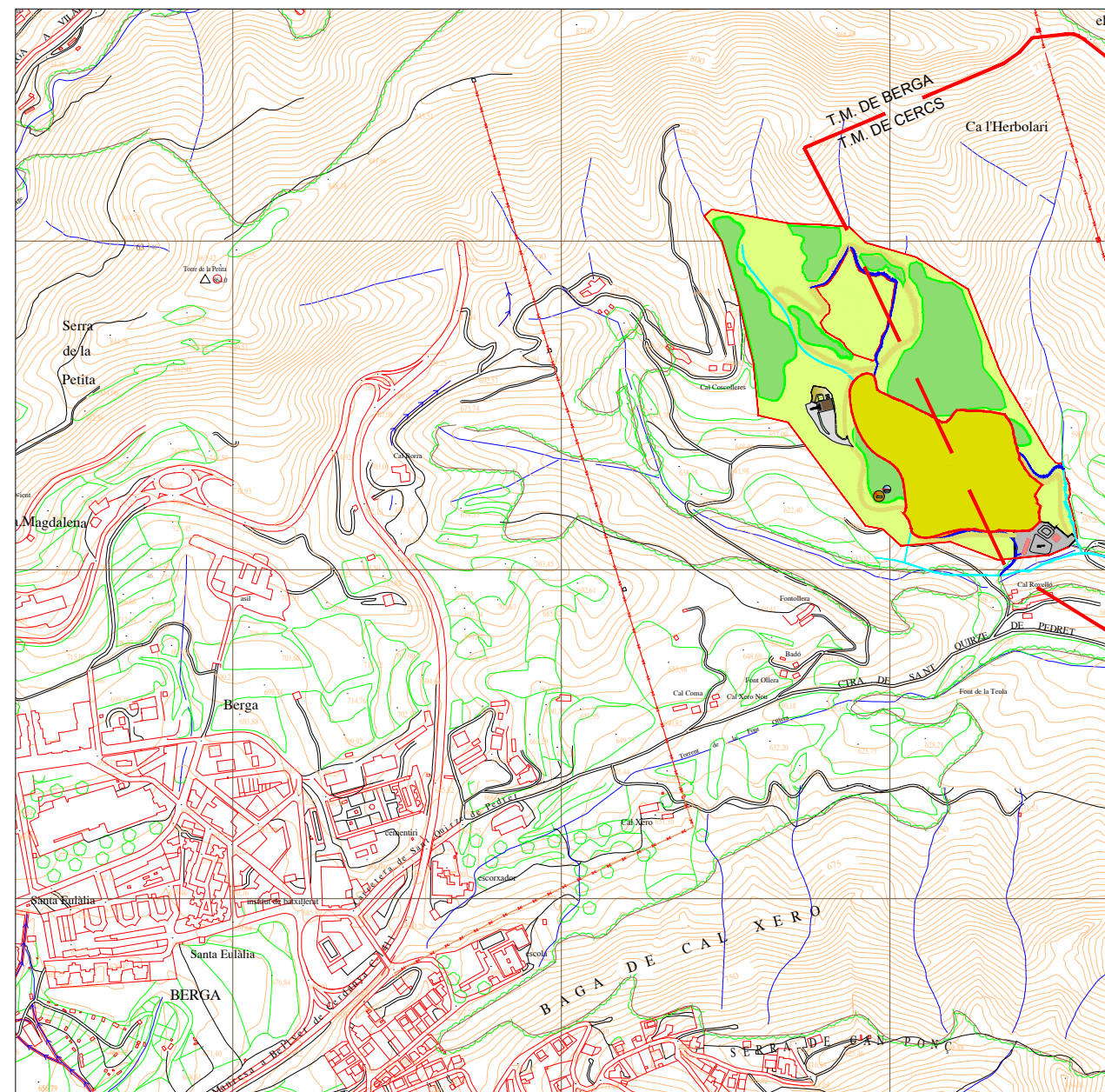
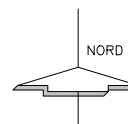
Xavier Masip i Otzet
Enginyer de camins, canals i ports
Col·legiat núm. 8036

PLÀNOLS

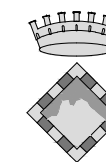
1. Situació i emplaçament
2. Planta topogràfica reomplert R.S.U. mota 4
- 3.1 Formació mota segellat. Zona segellat i millora drenatges
- 3.2 Formació mota segellat. Planta general i perfil longitudinal
- 3.3 Formació mota segellat. Perfils transversals
- 3.4 Detalls constructius. Segellat i mota
- 3.5 Detalls constructius. Segellat i mota
- 3.6 Detalls constructius. Pou lixiviats
- 4.1 Gasos. Planta general xarxa de recollida de gasos
- 4.2 Gasos. Detalls constructius
- 5.1 Desviació canals. Planta general
- 5.2.1 Desviació canals. Planta general i perfil longitudinal canal 1
- 5.2.2 Desviació canals. Perfils transversals canal 1
- 5.2.3 Desviació canals. Perfils transversals canal 1
- 5.3.1 Desviacions canals. Planta general i perfil longitudinal canal 3
- 5.3.2 Desviació canals. Perfils transversals canal 3
- 5.4.1 Desviació canals. Planta general canal 2
- 5.4.2 Desviació canals. Perfil longitudinal canal 2
- 5.4.3 Desviació canals. Perfils transversals canal 2
- 5.4.4 Desviació canals. Perfils transversals canal 2
- 5.4.5 Desviació canals. Perfils transversals canal 2
- 5.5 Canals. Secció tipus
- 5.6.1 Camí auxiliar. Planta general i perfil longitudinal
- 5.6.2 Camí auxiliar. Perfils transversals i secció tipus



SITUACIÓ
 DIN A1 - Esc 1/500.000
 DIN A3 - Esc 1/1.000.000



EMPLÇAMENT
 DIN A1 - Esc 1/5.000
 DIN A3 - Esc 1/10.000



**CONSELL COMARCAL
 DEL BERGUEDÀ**

*PROJECTE D'ADEQUACIÓ DEL
 DIPÒSIT CONTROLAT DE R.S.U.
 DE LA COMARCA DEL BERGUEDÀ,
 10ª FASE D'EXPLOITACIÓ*

Ref. 17P1535

Serveis Tècnics
 Consell Comarcal del Berguedà

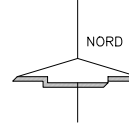
Maig 2017

XAVIER MASIP I OTZET
 Enginyer de Camins Col. nòm. 8036

Piàno:
1

SITUACIÓ I EEMPLÇAMENT

Escala:
 vàries



- ① ACCÉS ZONA DEPOSICIÓ
- ② ACCÉS PLANTA TRANSFERÈNCIA MATÈRIA ORGÀNICA
- ③ MOTA 4 EXISTENT
- ④ ZONA DEPOSICIÓ RESIDUS CORRESPONENT A LA MOTA 4
- ⑤ ZONA RESTAURADA QUE OCUPA L'ANTIC ABOCADOR DE BERGA
- ⑥ CONDUCCIÓ AIGÜES PLUVIALS A BASSA
- ⑦ CANAL AIGÜES PLUVIALS
- ⑧ ZONA RESTAURADA DEL DIPÒSIT CONTROLAT
- ÀMBIT DIPÒSIT CONTROLAT R.S.U.
- TANCA ACTUAL DIPÒSIT CONTROLAT R.S.U.

PLANTA GENERAL DIPÒSIT CONTROLAT
 Esc A-1: 1/1000
 A-3: 1/2000

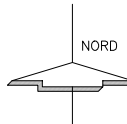
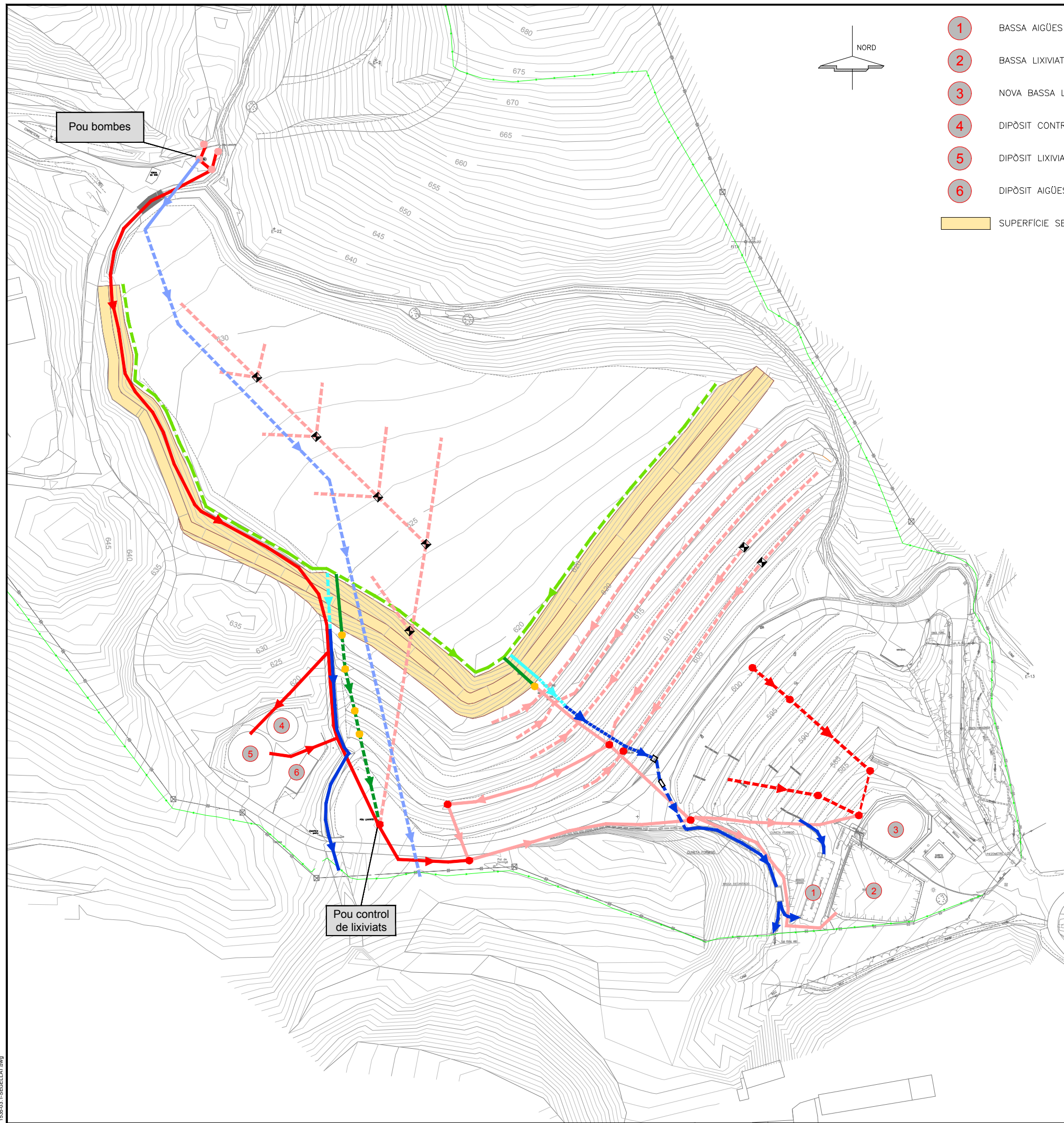


**CONSELL COMARCAL
DEL BERGUEDÀ**

PROJECTE D'ADEQUACIÓ DEL
DIPÒSIT CONTROLAT DE R.S.U.
DE LA COMARCA DEL BERGUEDÀ,
10ª FASE D'EXPLOTACIÓ

| | |
|--------------|--|
| Ref. 17P1535 | Serveis Tècnics Consell Comarcal del Berguedà |
| Maig 2017 | XAVIER MASIP I OTZET Enginyer de Camins Col. n.ºm. 8036 |

| | | |
|---------------------|--|-------------------|
| Plànol: 2 | PLANTA TOPOGRÀFICA REOMPLERT R.S.U MOTA 4 | Escala: 1/2000 |
|---------------------|--|-------------------|



- 1 BASSA AIGÜES PLUVIALS SEMI-NETES
- 2 BASSA LIXIVIATS
- 3 NOVA BASSA LIXIVIATS
- 4 DIPÒSIT CONTRA INCENDIS
- 5 DIPÒSIT LIXIVIATS PREVISIÓ AMPLIACIÓ
- 6 DIPÒSIT AIGÜES SEMI-NETES
- SUPERFÍCIE SEGELLAT PROJECTADA

XARXA EXISTENT LIXIVIATS

- CANALITZACIÓ LIXIVIATS ANTIC ABOCADOR CLAUSURAT. CANONADA PEAD ø200mm
- - - ANTIGA XARXA LIXIVIATS. CANONADA PEAD ø200mm
- - - - - XARXA DRENATGE DE LIXIVIATS DEL VAS DE L'ABOCADOR. CANONADA PEAD ø160mm
- CANALITZACIÓ LIXIVIATS. CANONADA PEAD ø200mm
- ARQUETA PREFABRICADA DE FORMIGÓ 80X80cm. PAS CANONADA DRENATGE VAS LIXIVIATS.
- POU
- POU CONTROL DE LIXIVIATS.

XARXA PROJECTADA LIXIVIATS

- - - TUB LIXIVIATS DEL VAS DE L'ABOCADOR. CANONADA PEAD ø200mm
- TUB LIXIVIATS DEL VAS DE L'ABOCADOR. CANONADA PEAD ø250mm
- - - - - XARXA CONDUCCIÓ DE LIXIVIATS DEL VAS DE L'ABOCADOR. CANONADA PEAD ø315mm
- POU POLITILÉ LIXIVIATS

XARXA EXISTENT DRENATGE SUPERFICIAL

- - - - - CUNETA PECES PREFABRICADES EN "V" DE FORMIGÓ
- - - CANALITZACIÓ TUB F. ø800MM
- CUNETA FORMIGONADA EXISTENT
- - - - - XARXA DRENATGE AIGÜES NETES SOTA IMPERMEABILITACIÓ VAS ABOCADOR

XARXA PROJECTADA DRENATGE PLUVIALS

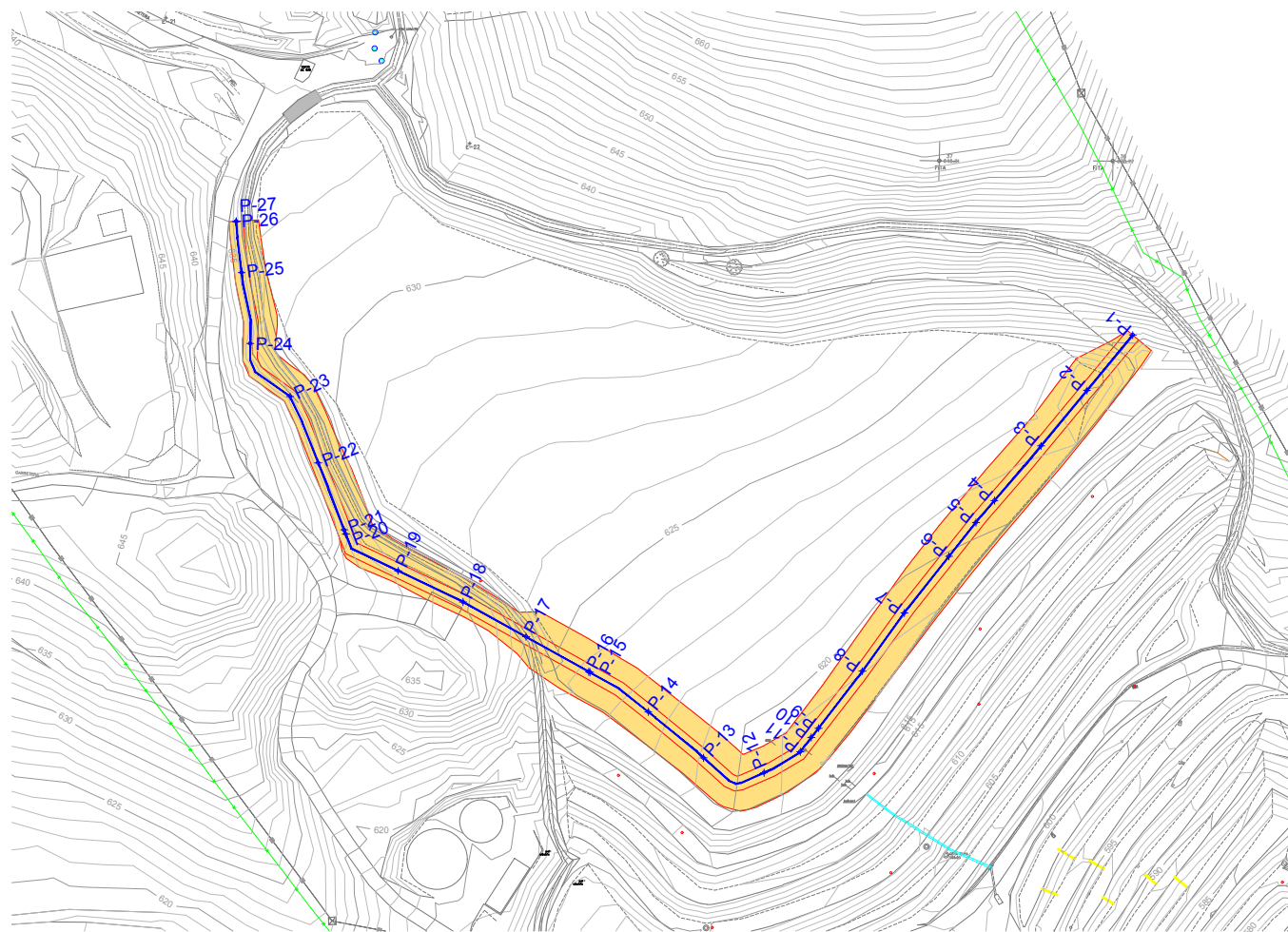
- - - - - CUNETA PECES PREFABRICADES EN "V" DE FORMIGÓ
- - - - - CANALITZACIÓ TUB PEAD ø630MM
- CANALITZACIÓ TUB PEAD ø250MM
- CONNEXIÓ AIGÜES NETES A XARXA EXISTENT DRENATGE INFERIOR VAS PEAD ø250MM



*PROJECTE D'ADEQUACIÓ DEL
DIPÒSIT CONTROLAT DE R.S.U.
DE LA COMARCA DEL BERGUEDÀ,
10ª FASE D'EXPLOTACIÓ*

| | |
|--------------|--|
| Ref. 17P1535 | Serveis Tècnics Consell Comarcal del Berguedà |
| Maig 2017 | XAVIER MASIP I OTZET Enginyer de Camins Col. n.ºm. 8036 |

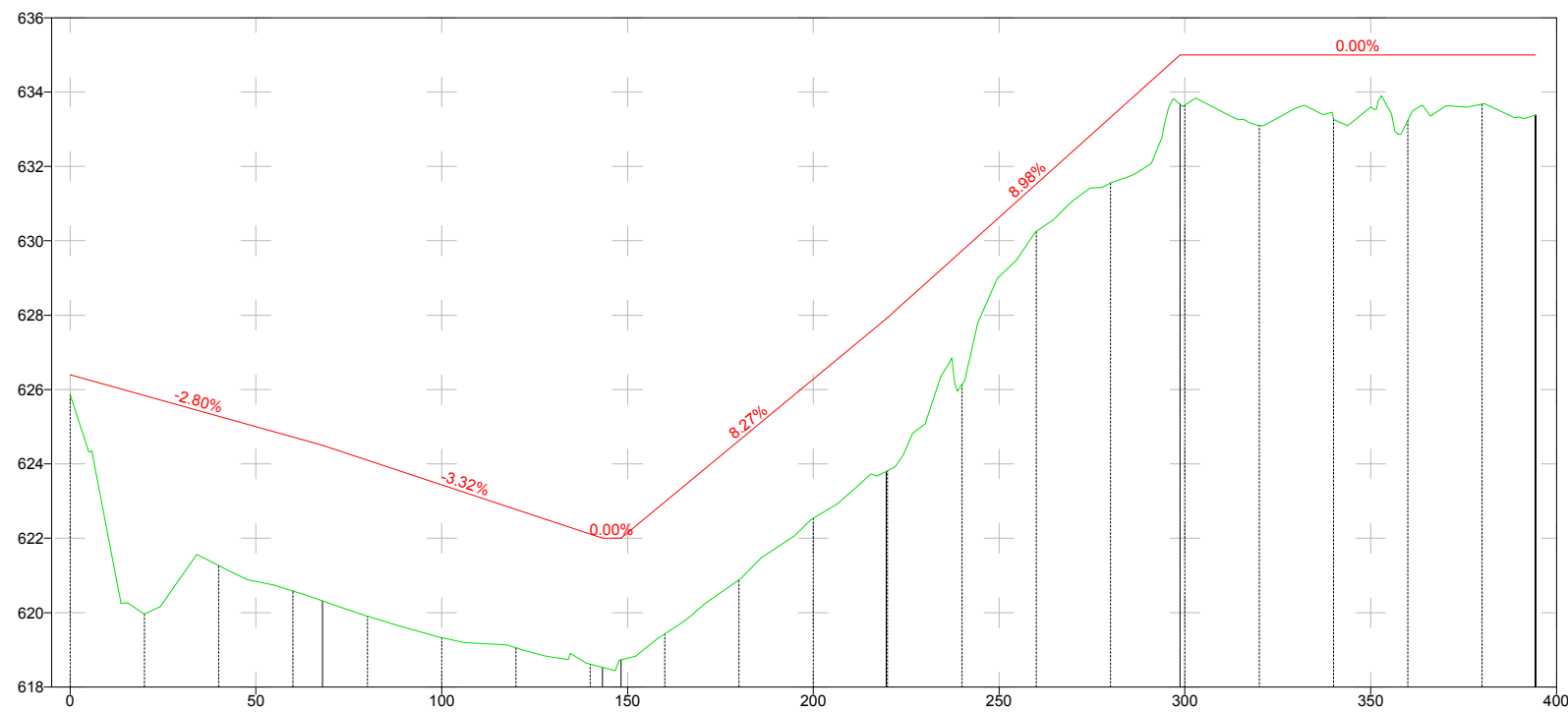
| | | |
|-----------------------|--|-------------------|
| Plànol: 3.1 | FORMACIÓ MOTA SEGELLAT ZONA SEGELLAT I MILLORA DRENATGES | Escala: 1/1500 |
|-----------------------|--|-------------------|



PLANTA GENERAL MOTA
 DIN-A1: 1/1000
 DIN-A3: 1/2000



ESQUEMA



| P.K. | Perfil | Cota Rasant | Cota Terreny |
|-----------|--------|-------------|--------------|
| 0+000,000 | P-1 | 626.40 | 625.86 |
| 0+020,000 | P-2 | 625.84 | 619.97 |
| 0+040,000 | P-3 | 625.28 | 621.26 |
| 0+060,000 | P-4 | 624.72 | 620.58 |
| 0+067,960 | P-5 | 624.50 | 620.32 |
| 0+080,000 | P-6 | 624.10 | 619.90 |
| 0+100,000 | P-7 | 623.44 | 619.33 |
| 0+120,000 | P-8 | 622.77 | 619.05 |
| 0+140,000 | P-9 | 622.11 | 618.61 |
| 0+148,270 | P-11 | 622.00 | 618.73 |
| 0+160,000 | P-12 | 622.97 | 619.43 |
| 0+180,000 | P-13 | 624.62 | 620.88 |
| 0+200,000 | P-14 | 626.28 | 622.54 |
| 0+219,630 | P-15 | 627.90 | 623.80 |
| 0+240,000 | P-17 | 629.73 | 626.13 |
| 0+260,000 | P-18 | 631.52 | 630.25 |
| 0+280,000 | P-19 | 633.32 | 631.56 |
| 0+298,700 | P-20 | 635.00 | 633.68 |
| 0+320,000 | P-22 | 635.00 | 633.10 |
| 0+340,000 | P-23 | 635.00 | 633.29 |
| 0+360,000 | P-24 | 635.00 | 633.24 |
| 0+380,000 | P-25 | 635.00 | 633.68 |
| 0+394,330 | P-26 | 635.00 | 633.38 |

PERFIL LONGITUDINAL MOTA
 DIN-A1: Hz=1/1000 - V=1/1000
 DIN-A3: Hz=1/2000 - V=1/2000




CONSELL COMARCAL DEL BERGUEDÀ

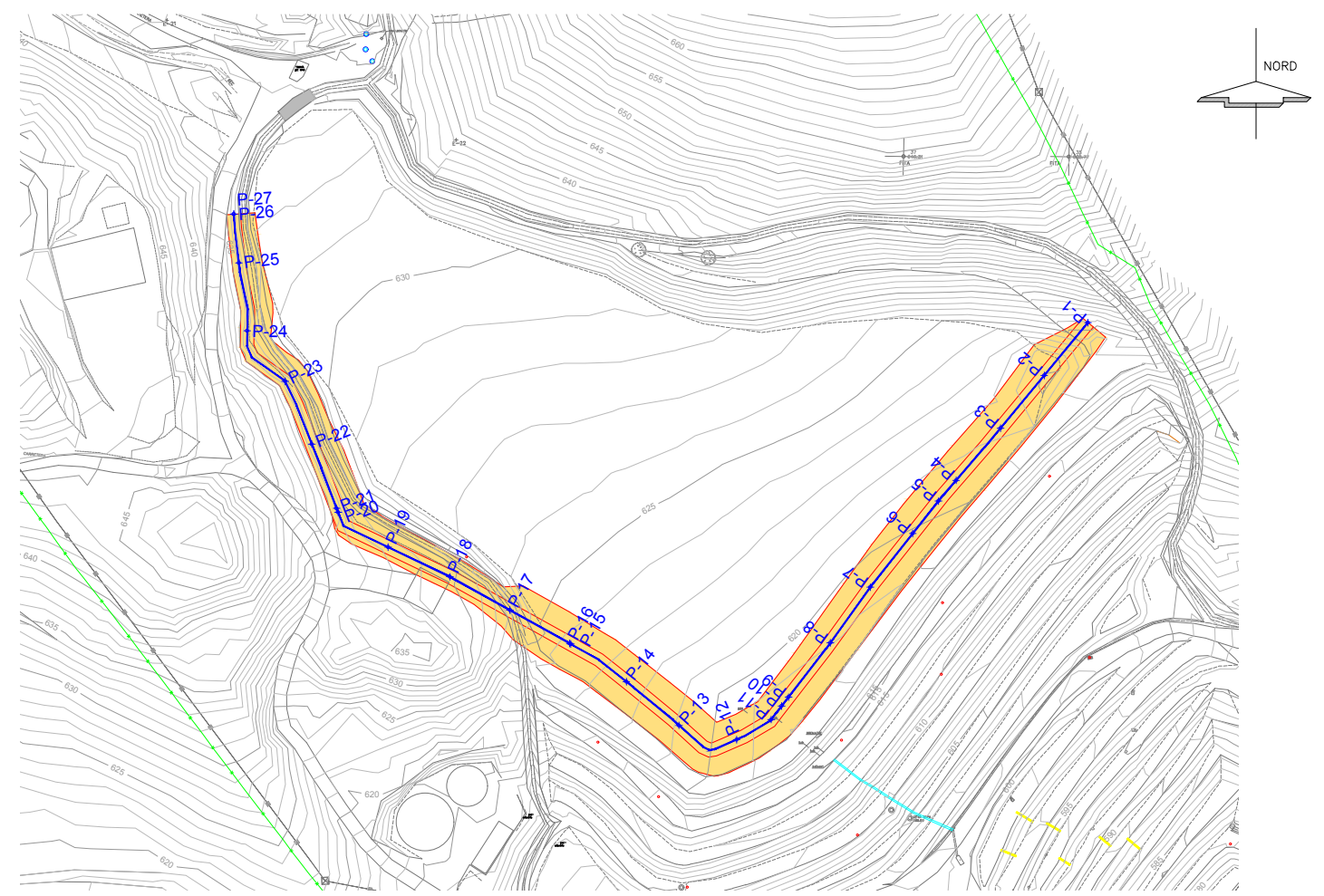
PROJECTE D'ADEQUACIÓ DEL
 DIPÒSIT CONTROLAT DE R.S.U.
 DE LA COMARCA DEL BERGUEDÀ,
 10ª FASE D'EXPLOTACIÓ

| | |
|--------------|--|
| Ref. 17P1535 | Serveis Tècnics Consell Comarcal del Berguedà |
| Maig 2017 | XAVIER MASIP I OTZET Enginyer de Camins Col. n.ºm. 8036 |

| | | |
|---------|---|---------|
| Plànol: | 3.2 | Escala: |
| | FORMACIÓ MOTA SEGELLAT PLANTA GENERAL PERFIL LONGITUDINAL | vàries |



PERFILS TRANSVERSALS MOTA
 DIN-A1: Hz=1/1000 - V=1/1000
 DIN-A3: Hz=1/2000 - V=1/2000



PLANTA GENERAL MOTA
 DIN-A1: 1/1000
 DIN-A3: 1/2000



**CONSELL COMARCAL
DEL BERGUEDÀ**

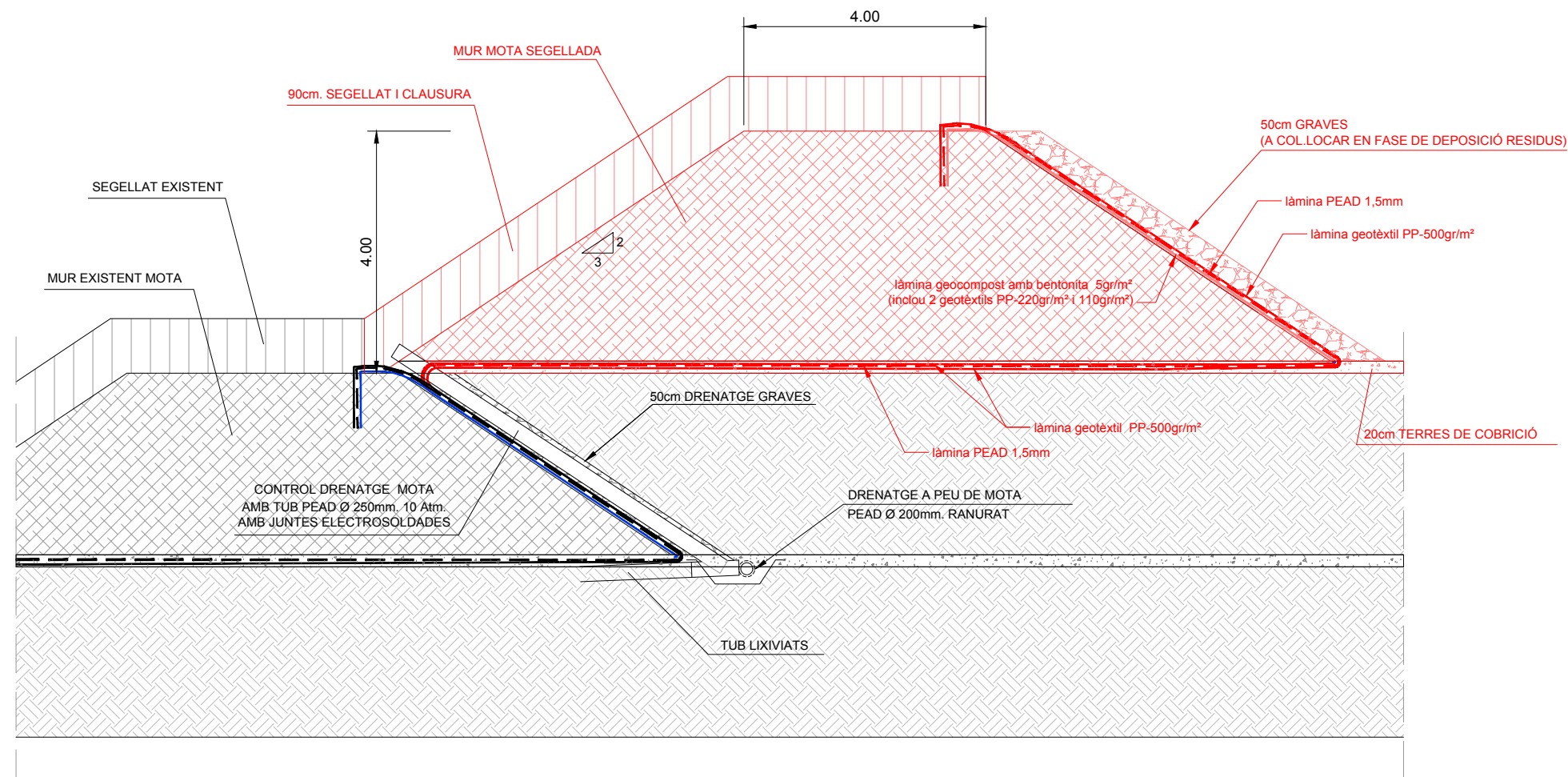
PROJECTE D'ADEQUACIÓ DEL
DIPÒSIT CONTROLAT DE R.S.U.
DE LA COMARCA DEL BERGUEDÀ,
10ª FASE D'EXPLOTACIÓ

| | |
|--------------|--|
| Ref. 17P1535 | Serveis Tècnics Consell Comarcal del Berguedà |
| Maig 2017 | XAVIER MASIP I OTZET Enginyer de Camins Col. n.ºm. 8036 |

| | | |
|-----------------------|--|-------------------|
| Plànol: 3.3 | FORMACIÓ MOTA SEGELLAT PERFILS TRANSVERSALS | Escala: vàries |
|-----------------------|--|-------------------|

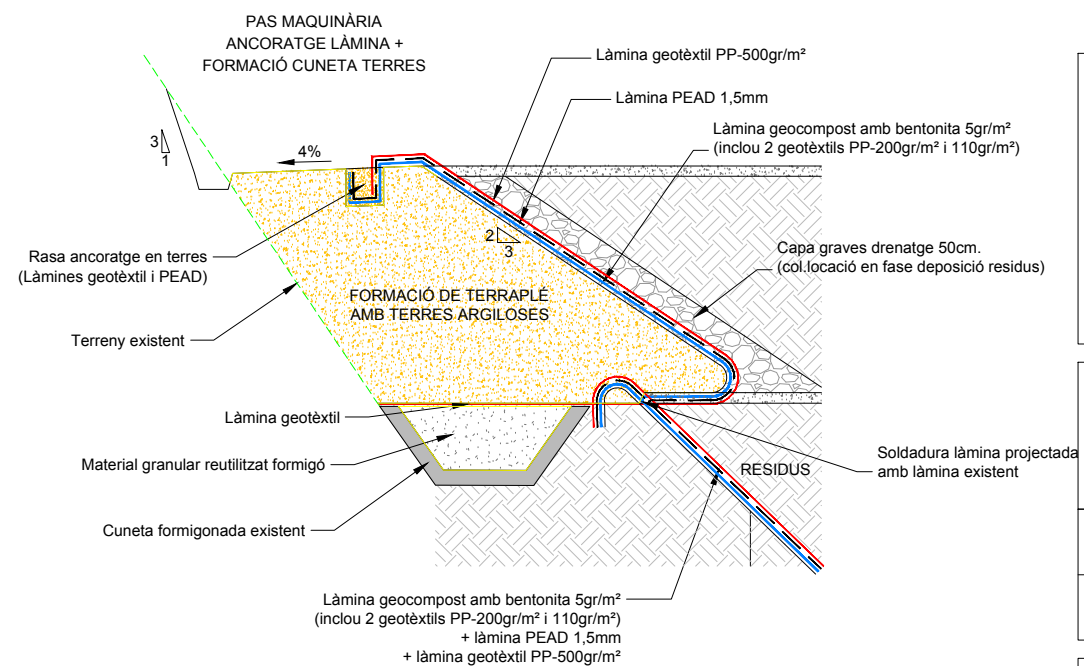
DETALL SEGELLAT I CLAUSURA

Esc: DIN A1 1/50
DIN A3 1/100



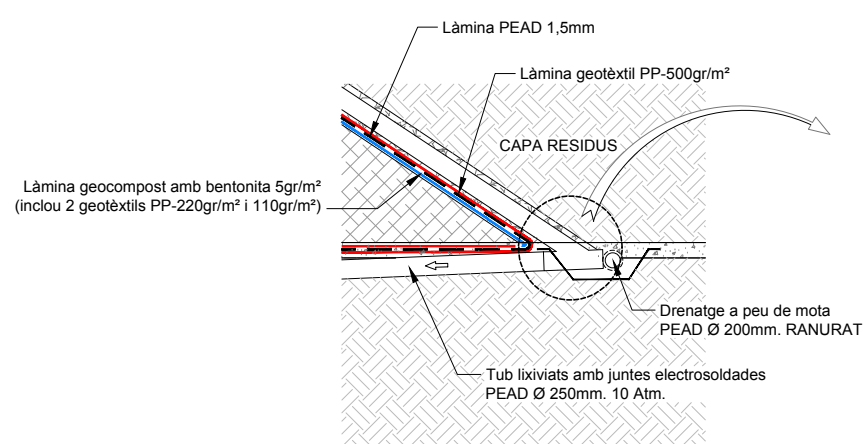
DETALL IMPERMEABILITZACIÓ LATERAL DIPÒSIT

Esc: DIN A1 1/50
DIN A3 1/100



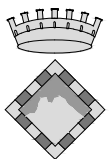
DETALL TUB CONTROL DRENATGE

Esc: DIN A1 1/50
DIN A3 1/100



DETALL PEÇA ESPECIAL PEAD CONTROL DRENATGE LIXIVIATS

S/E 1/100



CONSELL COMARCAL DEL BERGUEDÀ

PROJECTE D'ADEQUACIÓ DEL
DIPÒSIT CONTROLAT DE R.S.U.
DE LA COMARCA DEL BERGUEDÀ,
10ª FASE D'EXPLOTACIÓ

Ref. 17P1535

Servels Tècnics
Consell Comarcal del Berguedà

Maig 2017

XAVIER MASIP I OTZET
Enginyer de Camins Col. núm. 8036

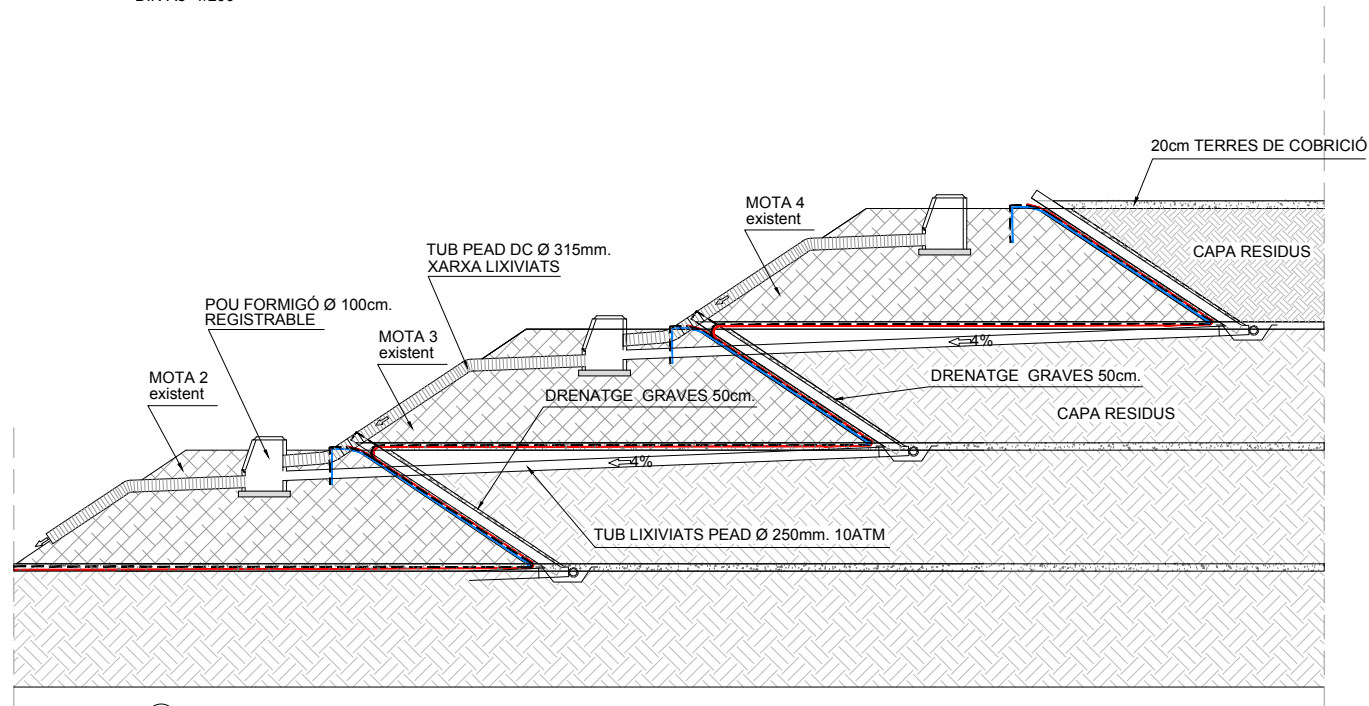
Plànol:
3.4

DETALLS CONSTRUCTIUS
SEGELLAT I MOTA

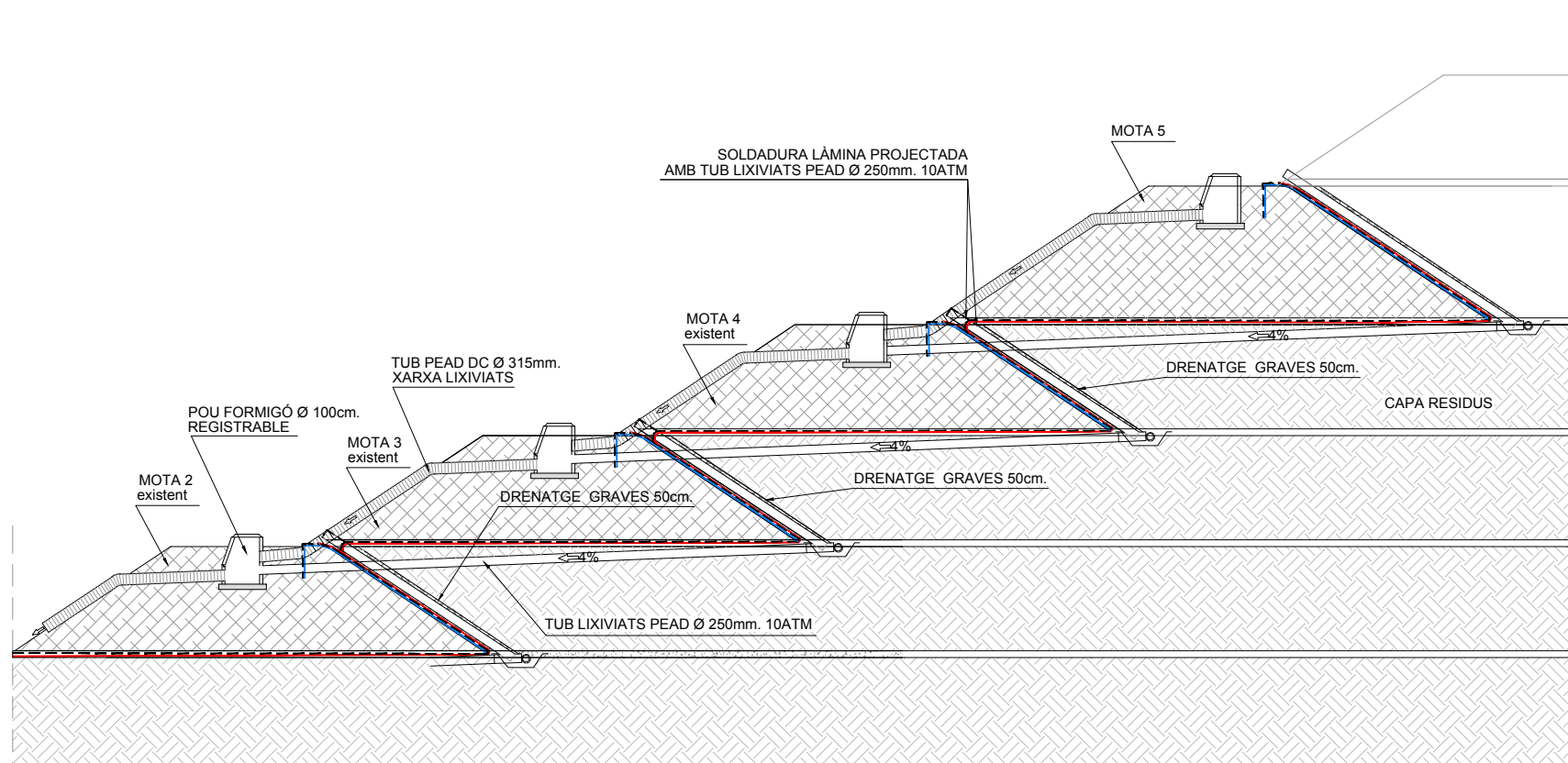
Escala:
vàries

**PROCÉS I DETALL FORMACIÓ
MURS DE CONTENCIÓ DE RESIDUS**

Esc: DIN A1 1/100
DIN A3 1/200



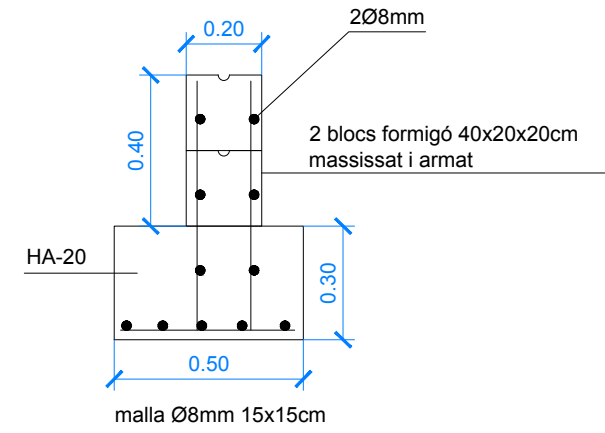
① ESTAT ACTUAL



② FORMACIÓ MOTA "4" I EXPLOTACIÓ FASE "4"

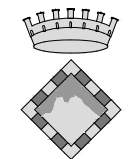
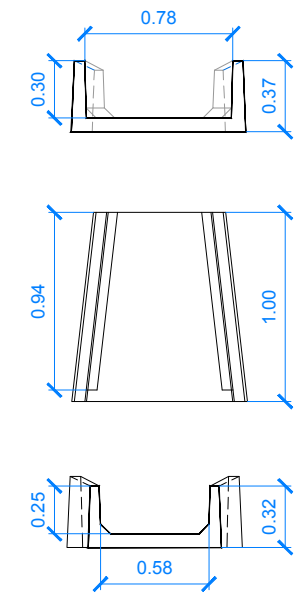
DETALL MUR SOSTENIMENT BAIXANTS

Esc: DIN A1 1/10
DIN A3 1/20



**DETALL PECES EN "V"
CUNETA BAIXANT PLUVIALS**

Esc: DIN A1 1/20
DIN A3 1/40



**CONSELL COMARCAL
DEL BERGUEDÀ**

PROJECTE D'ADEQUACIÓ DEL
DIPÒSIT CONTROLAT DE R.S.U.
DE LA COMARCA DEL BERGUEDÀ,
10ª FASE D'EXPLOTACIÓ

Ref. 17P1535

Servels Tècnics
Consell Comarcal del Berguedà

Maig 2017

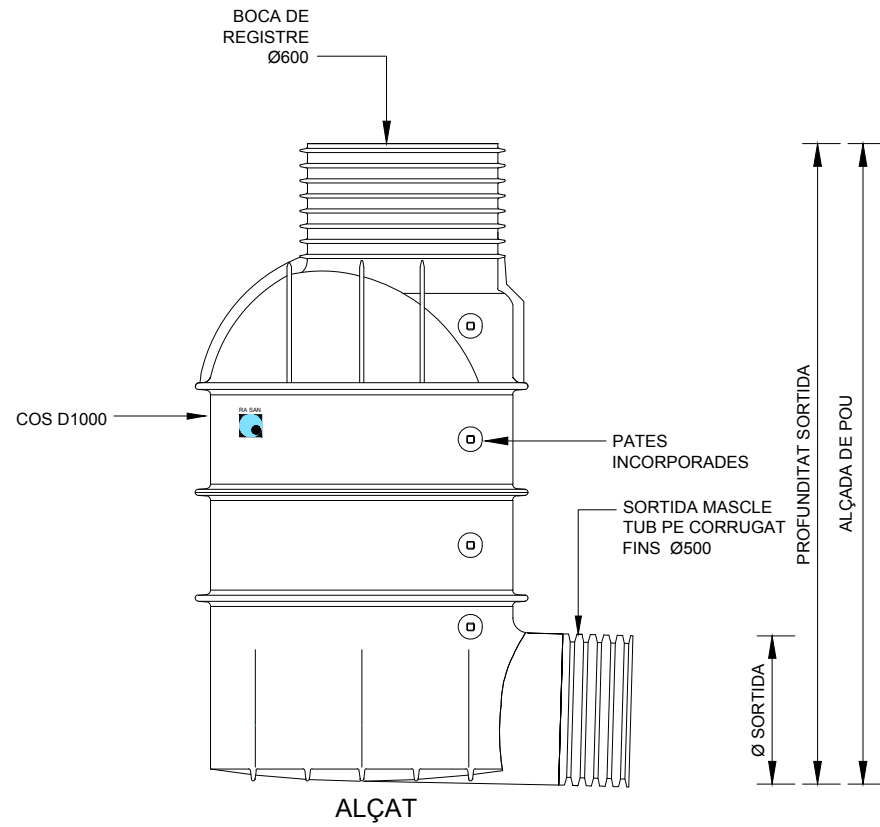
XAVIER MASIP I OTZET
Enginyer de Camins Col. núm. 8036

Plànol:
3.5

DETALLS CONSTRUCTIUS
SEGELLAT I MOTA

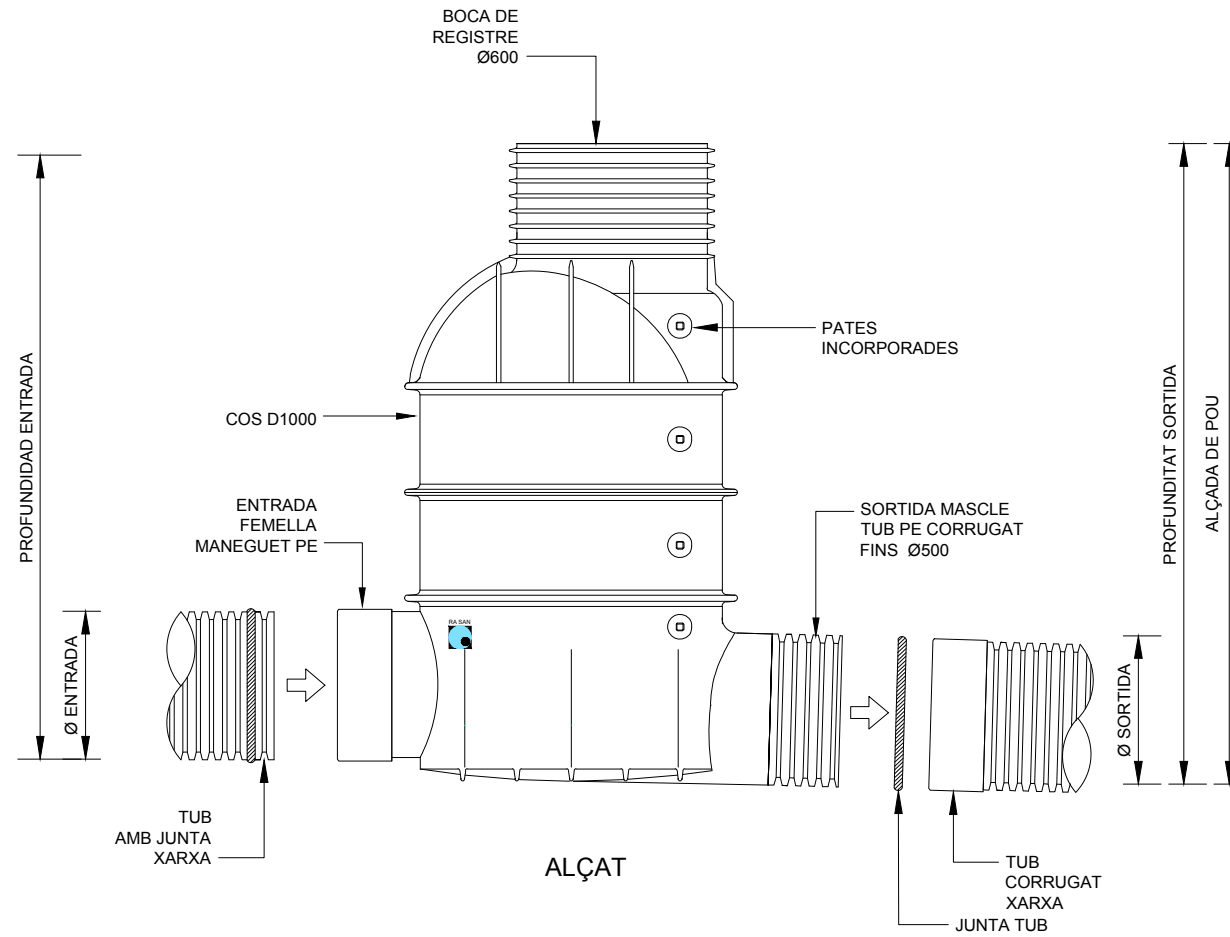
Escala:
vàries

POU DE REGISTRE PE Ø1000
Esc. 1/25



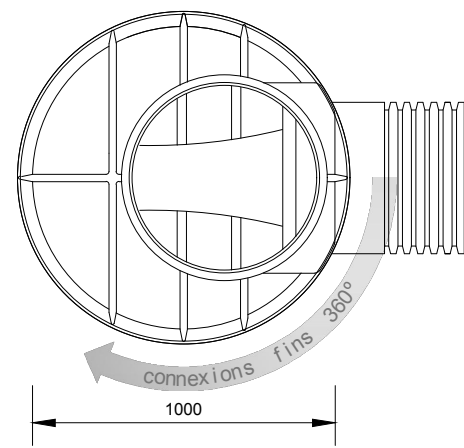
ALÇAT

POU DE PAS I REGISTRE PE Ø1000
Esc. 1/25


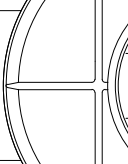
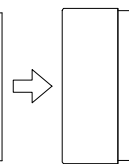
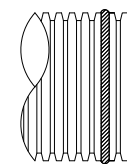
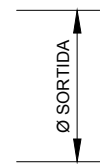


ALÇAT

POU DE PAS I REGISTRE PE Ø1000
Esc. s/e



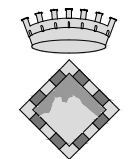
PLANTA



PLANTA



| | | |
|------------|-----------------|-----------------|
| COS | Pou tipus: | MONOBLOC |
| | Segons norma: | UNE-EN 13598-2 |
| | Material: | POLIETILÈ HD |
| | Diàmetre: | Ø1000 |
| | Alçada: | SEGONS PROJECTE |
| CONNEXIONS | Boca registre: | Ø600 |
| | Connecta amb: | TUB CORRUGAT |
| | Ø Sortida: | FINS Ø500 |
| | Ø Entrada: | FINS Ø500 |
| | Alçada entrada: | SEGONS PROJECTE |
| | Àngle entrada: | SEGONS PROJECTE |



CONSELL COMARCAL
DEL BERGUEDÀ

PROJECTE D'ADEQUACIÓ DEL
DIPÒSIT CONTROLAT DE R.S.U.
DE LA COMARCA DEL BERGUEDÀ,
10ª FASE D'EXPLOTACIÓ

Ref. 17P1555

Serveis Tècnics
Consell Comarcal del Berguedà

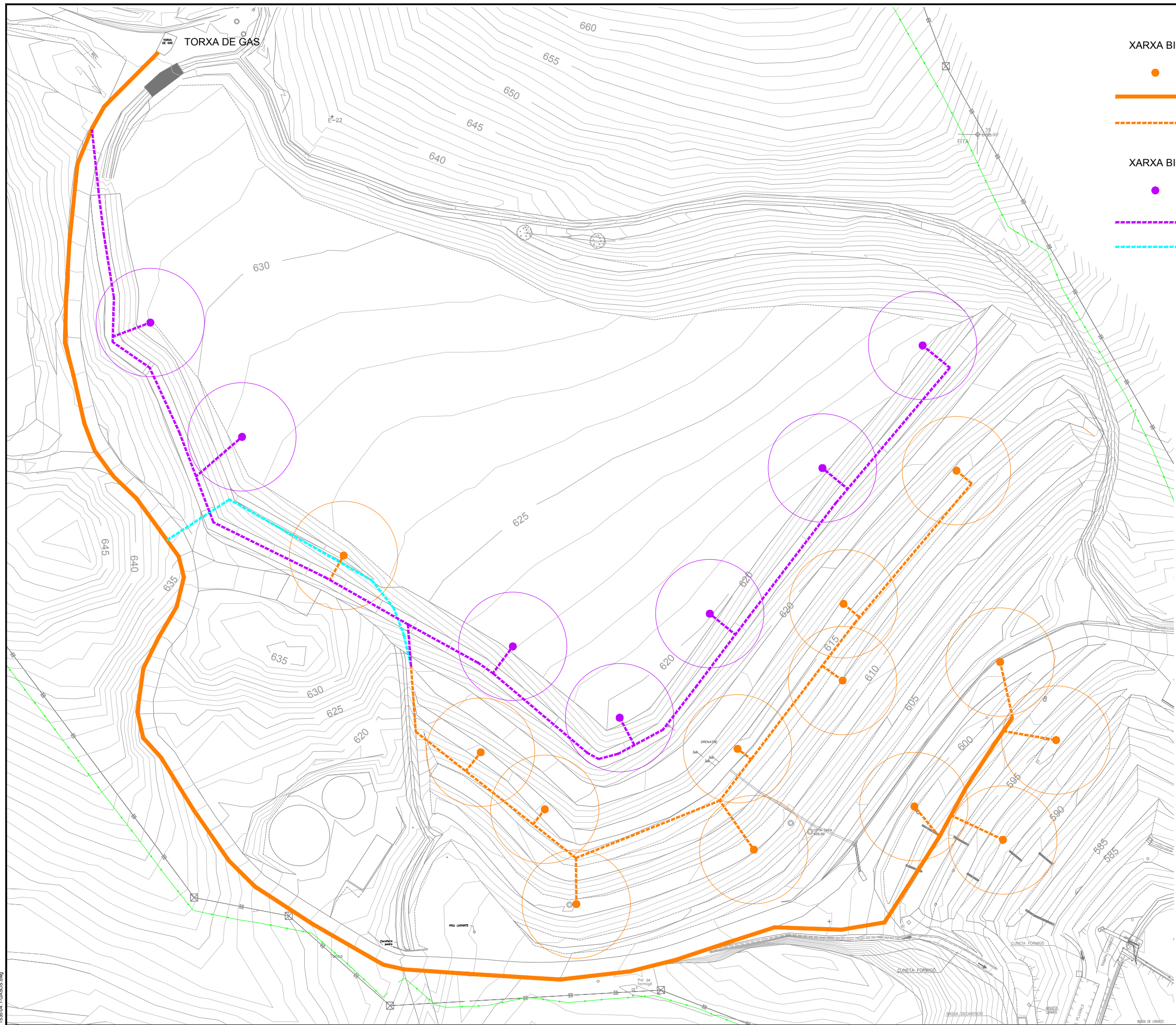
Maig 2017

XAVIER MASIP I OTZET
Enginyer de Camins Col. n.ºm. 8036

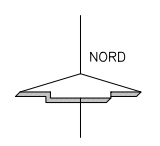
Plànol:
3.6

DETALLS CONSTRUCTIUS
POU LIXIVIATS

Escala:
vàries



- XARXA BIOGÀS ACTUAL:**
- Xemeneia de gas, segellada i connectada
 - Tuberia PEAD Ø110mm 10atm
 - - - Tuberia PEAD Ø90mm 10atm
- XARXA BIOGÀS PROJECTADA**
- Perforació xemeneia projectada i tub PEAD Ø160mm
 - - - PEAD Ø90mm 10atm
 - - - Tram a desplaçar



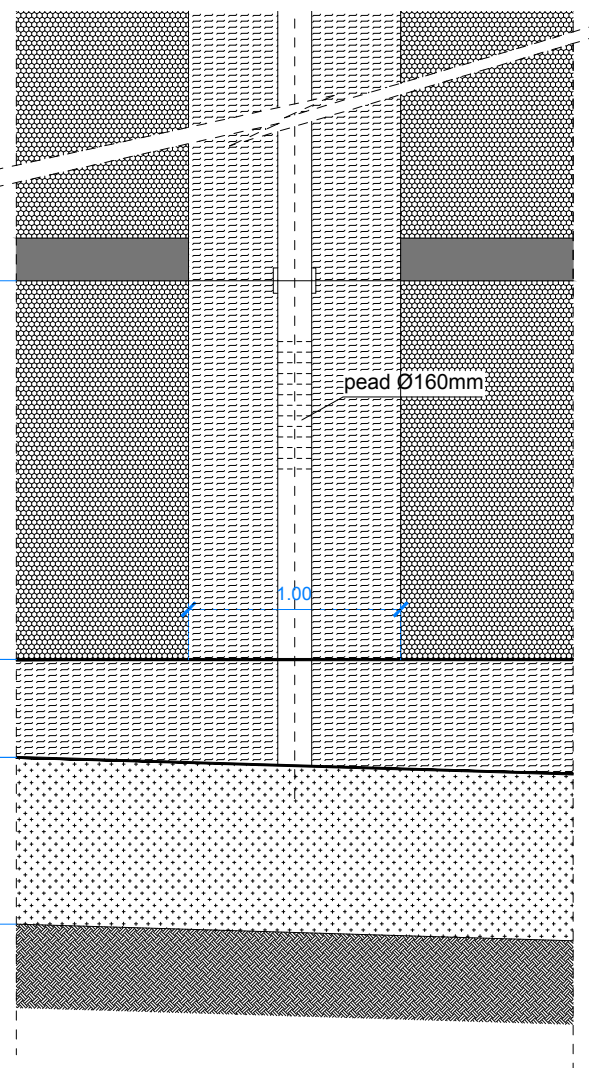
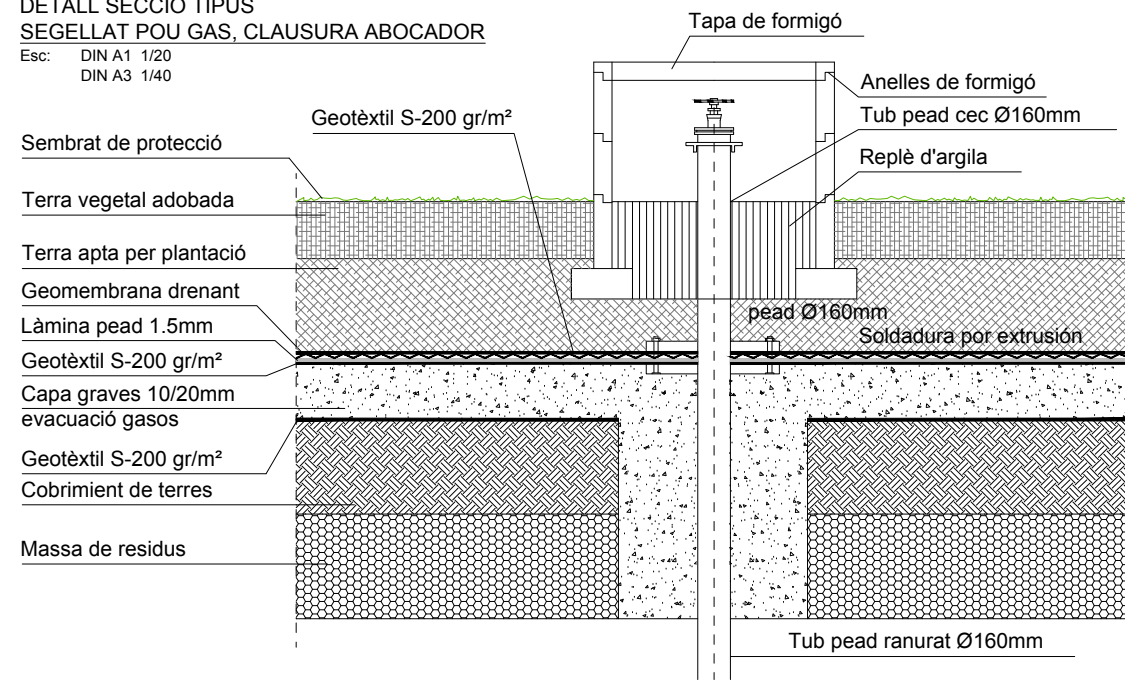
PROJECTE D'ADEQUACIÓ DEL
DIPÒSIT CONTROLAT DE R.S.U.
DE LA COMARCA DEL BERGUEDÀ,
10ª FASE D'EXPLOTACIÓ

| | |
|--------------|--|
| Ref. 17P1535 | Serveis Tècnics Consell Comarcal del Berguedà |
| Maig 2017 | XAVIER MASIP I OTZET Enginyer de Camins Col. n.ºm. 8036 |

| | | |
|------------|--|----------------|
| Piàno: 4.1 | GASOS PLANTA GENERAL XARXA DE RECOLLIDA DE GASOS | Escala: 1/1000 |
|------------|--|----------------|

**DETALL SECCIÓ TIPUS
SEGELLAT POU GAS, CLAUSURA ABOCADOR**

Esc: DIN A1 1/20
DIN A3 1/40

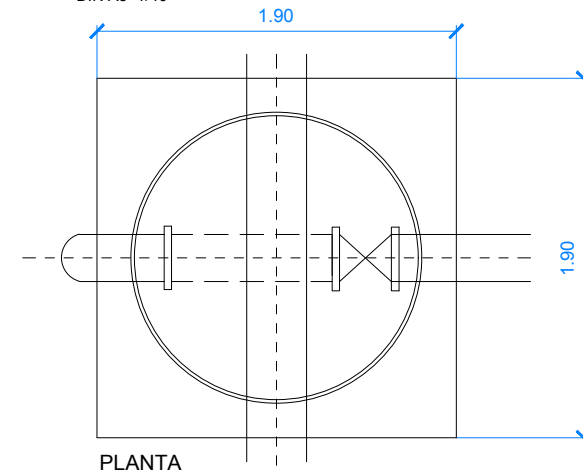


DETALL XEMENIA DE GASOS

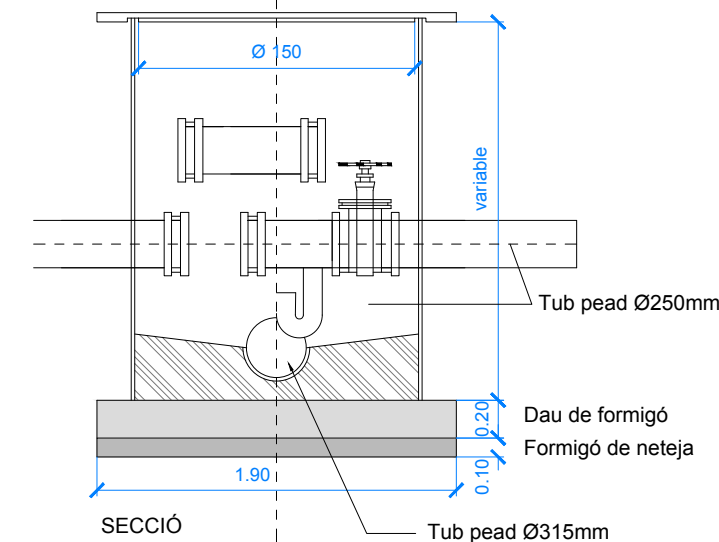
Esc: DIN A1 1/20
DIN A3 1/40

POU DE REGISTRE

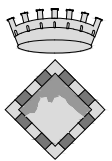
Esc: DIN A1 1/20
DIN A3 1/40



PLANTA



SECCIÓ



**CONSELL COMARCAL
DEL BERGUEDÀ**

PROJECTE D'ADEQUACIÓ DEL
DIPÒSIT CONTROLAT DE R.S.U.
DE LA COMARCA DEL BERGUEDÀ,
10ª FASE D'EXPLOTACIÓ

Ref. 17P1535

Servels Tècnics
Consell Comarcal del Berguedà

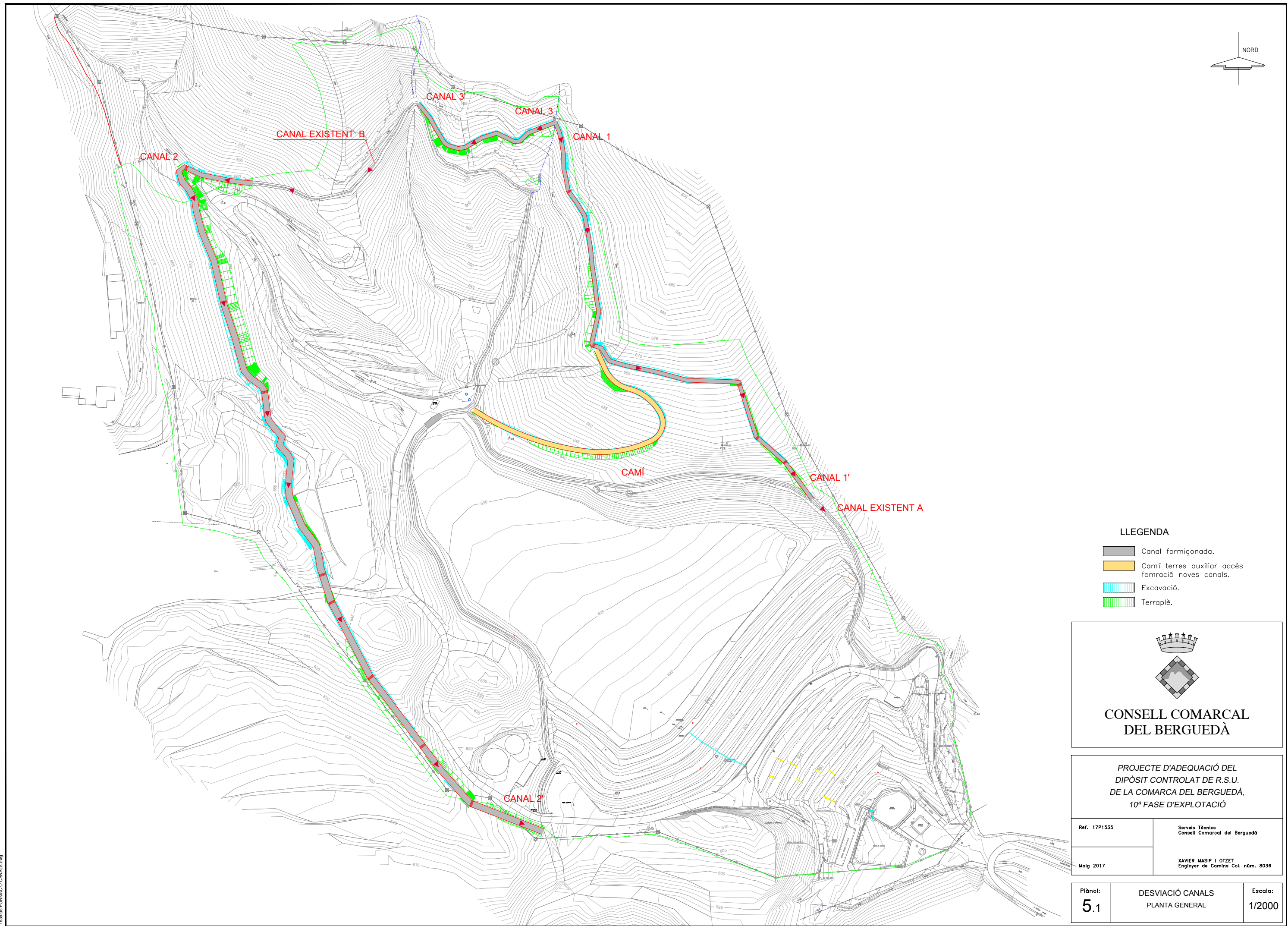
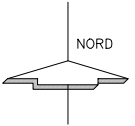
Maig 2017

XAVIER MASIP I OTZET
Enginyer de Camins Col. núm. 8036





Plànol:
4.2

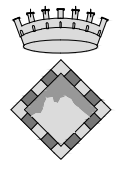
GASOS
DETALLS CONSTRUCTIUS

Escala:
vàries



LLEGENDA

-  Canal formigonada.
-  Camí terres auxiliar accés formació noves canals.
-  Excavació.
-  Terraplè.



CONSELL COMARCAL
DEL BERGUEDÀ

PROJECTE D'ADEQUACIÓ DEL
DIPÒSIT CONTROLAT DE R.S.U.
DE LA COMARCA DEL BERGUEDÀ,
10ª FASE D'EXPLOTACIÓ

Ref. 17P1535

Servis Tècnics
Consell Comarcal del Berguedà

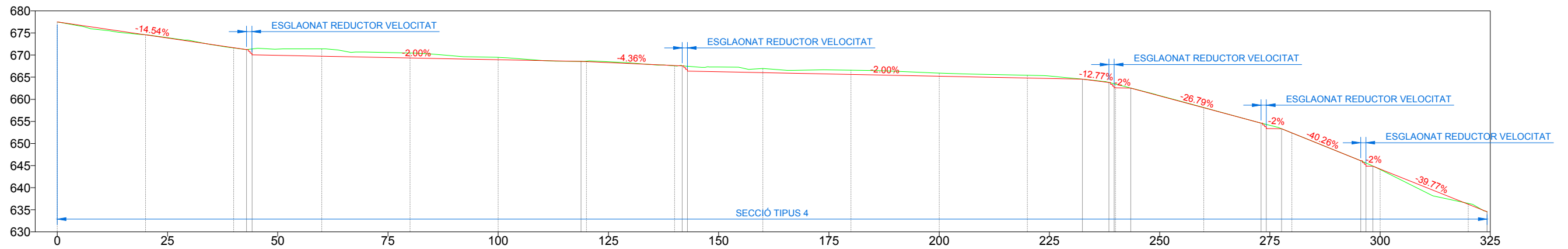
Maig 2017

XAVIER MASIP I OTZET
Enginyer de Camins Col. n.ºm. 8036

Plànol:
5.1

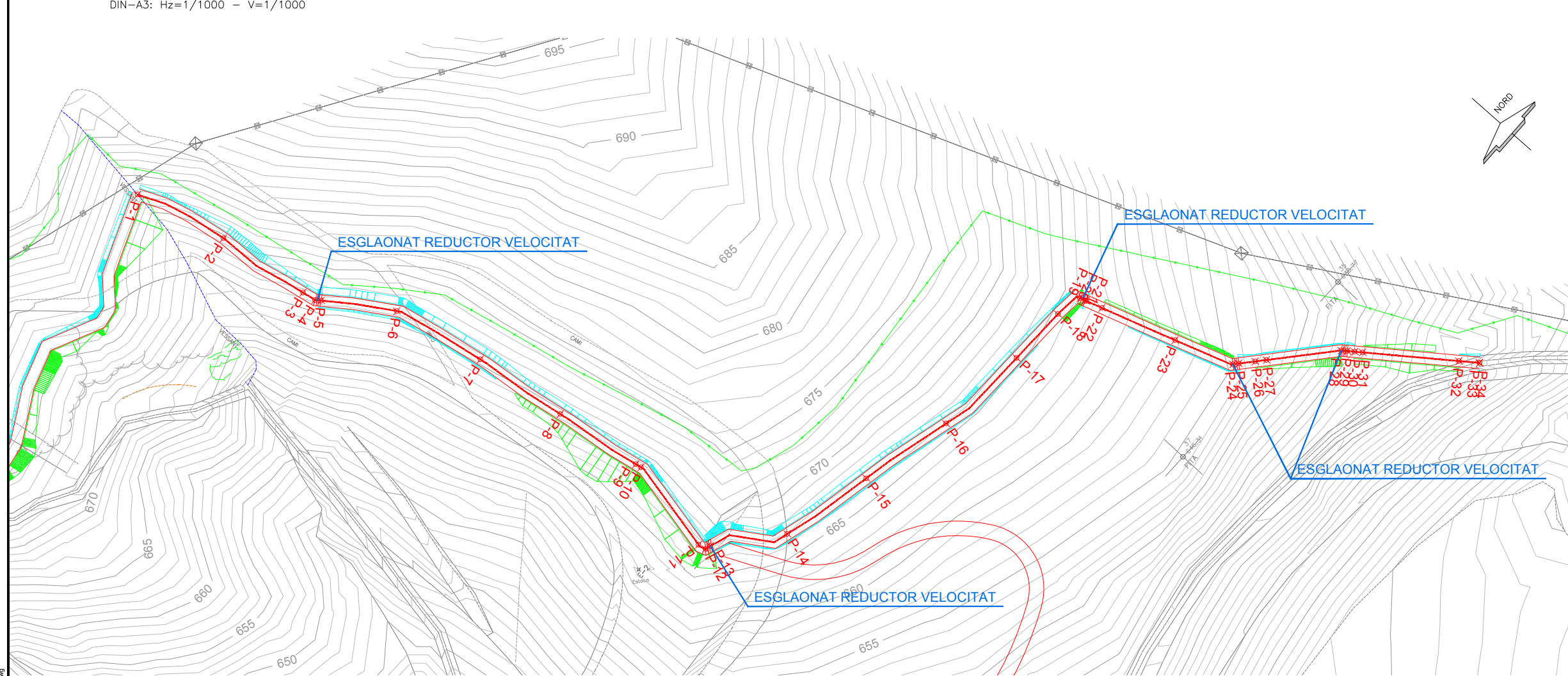
DESVIACIÓ CANALS
PLANTA GENERAL

Escala:
1/2000



| Cota | | Perfil | P.K. |
|--------|--------|--------|-----------|
| 677.49 | 677.49 | P-1 | 0+000.000 |
| 674.58 | 674.59 | P-2 | 0+020.000 |
| 671.68 | 671.62 | P-3 | 0+040.000 |
| 671.25 | 671.26 | P-4 | 0+042.930 |
| 670.05 | 671.39 | P-5 | 0+044.190 |
| 669.73 | 671.41 | P-6 | 0+060.000 |
| 669.33 | 670.47 | P-7 | 0+080.000 |
| 668.93 | 669.49 | P-8 | 0+100.000 |
| 668.56 | 668.57 | P-9 | 0+118.760 |
| 668.51 | 668.63 | P-10 | 0+120.000 |
| 667.63 | 667.56 | P-11 | 0+140.000 |
| 667.56 | 667.56 | P-12 | 0+141.720 |
| 666.56 | 667.47 | P-13 | 0+142.920 |
| 666.02 | 666.98 | P-14 | 0+160.000 |
| 665.62 | 666.58 | P-15 | 0+180.000 |
| 665.22 | 665.91 | P-16 | 0+200.000 |
| 664.82 | 665.44 | P-17 | 0+220.000 |
| 664.57 | 664.57 | P-18 | 0+232.470 |
| 663.80 | 663.80 | P-19 | 0+238.500 |
| 662.70 | 663.50 | P-20 | 0+239.700 |
| 662.69 | 663.42 | P-21 | 0+240.000 |
| 662.52 | 662.53 | P-22 | 0+243.470 |
| 658.09 | 658.14 | P-23 | 0+260.000 |
| 654.61 | 654.62 | P-24 | 0+273.000 |
| 653.41 | 654.31 | P-25 | 0+274.200 |
| 653.33 | 653.35 | P-26 | 0+277.640 |
| 652.38 | 652.40 | P-27 | 0+280.000 |
| 646.10 | 646.12 | P-28 | 0+295.600 |
| 644.90 | 645.60 | P-29 | 0+296.800 |
| 644.86 | 644.88 | P-30 | 0+298.370 |
| 644.21 | 644.12 | P-31 | 0+300.000 |
| 636.26 | 636.43 | P-32 | 0+320.000 |
| 634.56 | 634.58 | P-33 | 0+324.270 |

PERFIL LONGITUDINAL CANAL 1
 DIN-A1: Hz=1/500 - V=1/500
 DIN-A3: Hz=1/1000 - V=1/1000



PLANTA GENERAL CANAL 1
 DIN-A1: 1/500
 DIN-A3: 1/1000

LLEGGENDA

- Excavació.
- Terraplè.



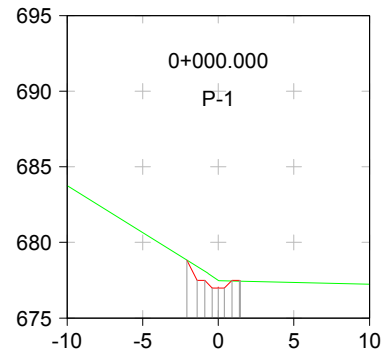
ESQUEMA


**CONSELL COMARCAL
 DEL BERGUEDÀ**

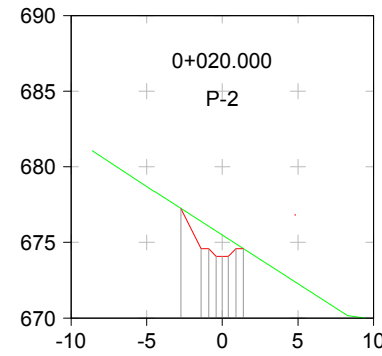
**PROJECTE D'ADEQUACIÓ DEL
 DIPÒSIT CONTROLAT DE R.S.U.
 DE LA COMARCA DEL BERGUEDÀ,
 10ª FASE D'EXPLOTACIÓ**

| | |
|--------------|--|
| Ref. 17P1535 | Serveis Tècnics Consell Comarcal del Berguedà |
| Maig 2017 | XAVIER MASIP I OTZET Enginyer de Camins Col. n.ºm. 8036 |

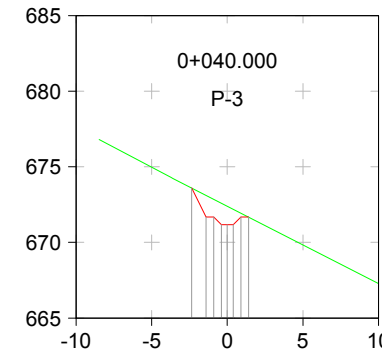
| | | |
|-------------------------|---|-------------------|
| Plànol: 5.2.1 | DESVIACIÓ CANALS PLANTA GENERAL PERFIL LONGITUDINAL CANAL 1 | Escala: 1/2000 |
|-------------------------|---|-------------------|



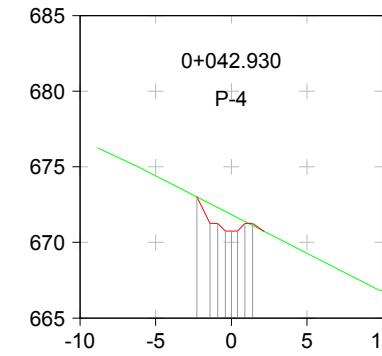
| Cota | Rasant | Terreny |
|--------|--------|---------|
| 678.82 | 678.82 | 677.77 |
| 676.99 | 677.49 | 677.46 |



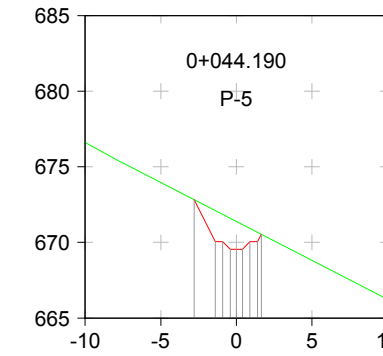
| Cota | Rasant | Terreny |
|--------|--------|---------|
| 675.92 | 675.92 | 674.85 |
| 674.08 | 674.58 | 674.01 |



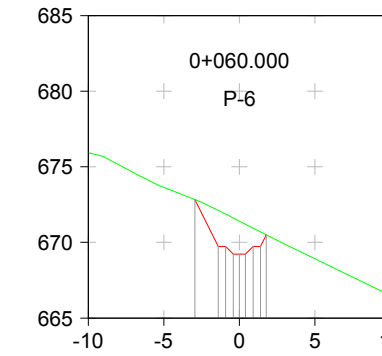
| Cota | Rasant | Terreny |
|--------|--------|---------|
| 672.56 | 672.56 | 671.82 |
| 671.18 | 671.68 | 671.16 |



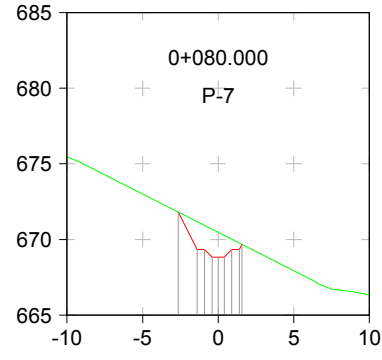
| Cota | Rasant | Terreny |
|--------|--------|---------|
| 672.22 | 672.22 | 671.46 |
| 670.75 | 671.25 | 670.79 |



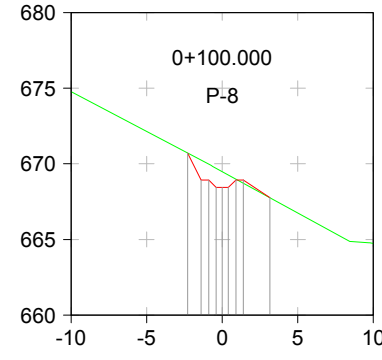
| Cota | Rasant | Terreny |
|--------|--------|---------|
| 672.83 | 672.83 | 671.39 |
| 670.05 | 669.55 | 670.67 |



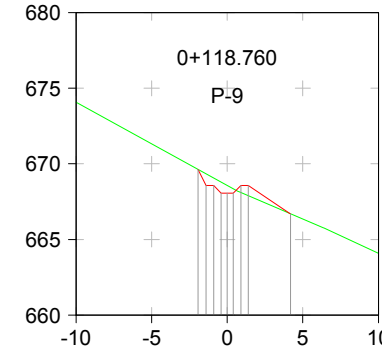
| Cota | Rasant | Terreny |
|--------|--------|---------|
| 672.83 | 672.83 | 671.41 |
| 669.73 | 669.23 | 670.70 |



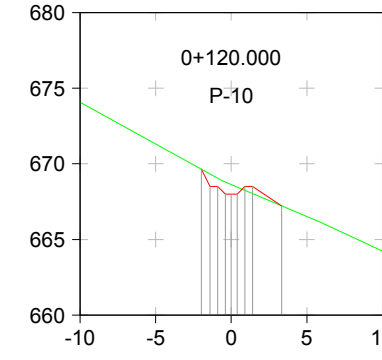
| Cota | Rasant | Terreny |
|--------|--------|---------|
| 671.81 | 671.81 | 670.93 |
| 669.33 | 670.27 | 670.27 |



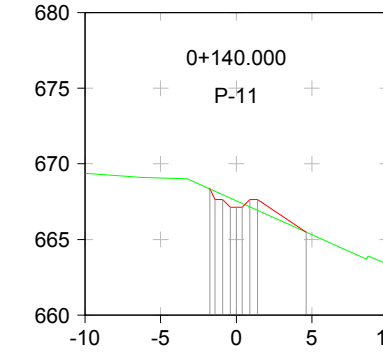
| Cota | Rasant | Terreny |
|--------|--------|---------|
| 670.71 | 670.71 | 669.98 |
| 668.43 | 669.27 | 667.77 |



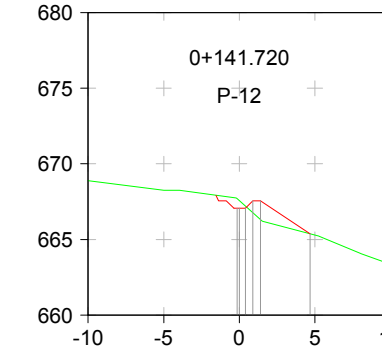
| Cota | Rasant | Terreny |
|--------|--------|---------|
| 669.64 | 669.64 | 668.79 |
| 668.06 | 668.10 | 666.70 |



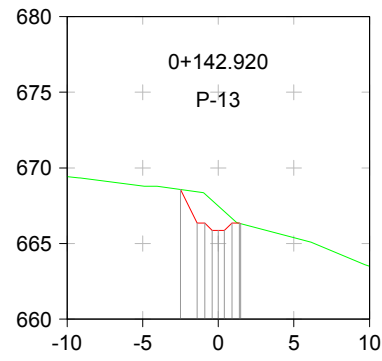
| Cota | Rasant | Terreny |
|--------|--------|---------|
| 669.64 | 669.64 | 668.25 |
| 668.01 | 667.22 | 667.22 |



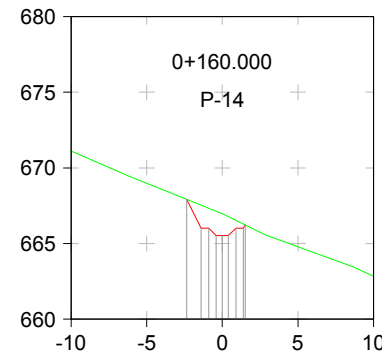
| Cota | Rasant | Terreny |
|--------|--------|---------|
| 668.35 | 668.35 | 667.74 |
| 667.13 | 667.16 | 665.48 |



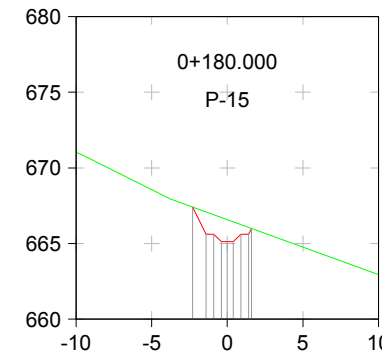
| Cota | Rasant | Terreny |
|--------|--------|---------|
| 667.70 | 667.70 | 666.30 |
| 667.06 | 667.56 | 665.36 |



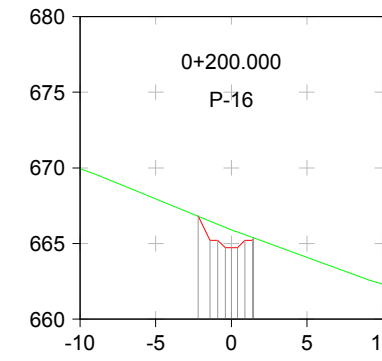
| Cota | Rasant | Terreny |
|--------|--------|---------|
| 668.58 | 668.58 | 668.29 |
| 666.36 | 667.11 | 665.86 |



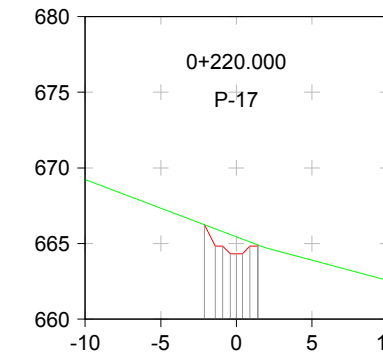
| Cota | Rasant | Terreny |
|--------|--------|---------|
| 667.92 | 667.92 | 667.33 |
| 666.02 | 666.78 | 666.78 |



| Cota | Rasant | Terreny |
|--------|--------|---------|
| 667.41 | 667.41 | 666.43 |
| 665.62 | 665.12 | 665.12 |



| Cota | Rasant | Terreny |
|--------|--------|---------|
| 666.81 | 666.81 | 666.08 |
| 664.72 | 665.57 | 665.57 |



| Cota | Rasant | Terreny |
|--------|--------|---------|
| 666.24 | 666.24 | 665.59 |
| 664.32 | 664.82 | 664.90 |

PERFELS TRANSVERSALS CANAL 1
 DIN-A1: Hz=1/250 - V=1/250
 DIN-A3: Hz=1/500 - V=1/500



PROJECTE D'ADEQUACIÓ DEL
DIPÒSIT CONTROLAT DE R.S.U.
DE LA COMARCA DEL BERGUEDÀ,
10ª FASE D'EXPLOTACIÓ

Ref. 17P1535
 Maig 2017

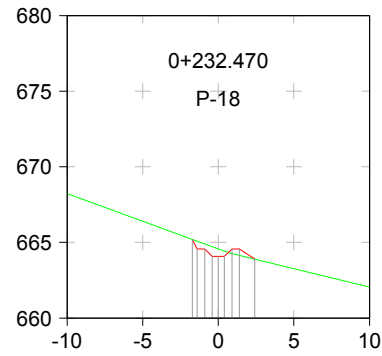
Servis Tècnic
Consell Comarcal del Berguedà

XAVIER MASIP I OTZET
Enginyer de Camins Col. n.ºm. 8036

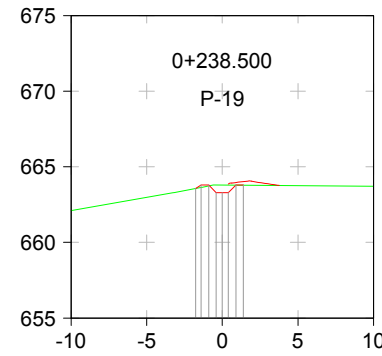
Plànol:
5.2.2

DESVIACIÓ CANALS
PERFELS TRANSVERSALS
CANAL 1

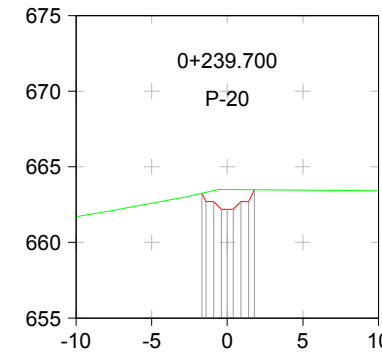
Escala:
1/500



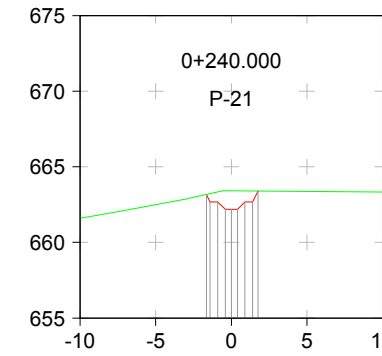
| Cota | |
|---------|--------|
| Rasant | 665.20 |
| Terreny | 664.72 |
| ----- | |
| Rasant | 665.20 |
| Terreny | 664.07 |
| Terreny | 664.57 |



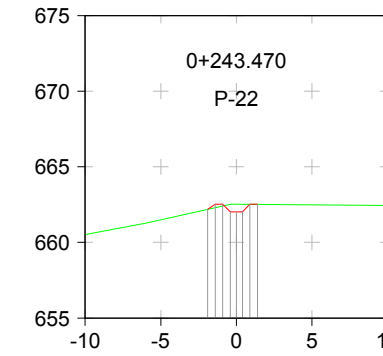
| Cota | |
|---------|--------|
| Rasant | 663.56 |
| Terreny | 663.81 |
| Terreny | 663.79 |
| ----- | |
| Rasant | 663.56 |
| Terreny | 663.30 |
| Terreny | 663.80 |



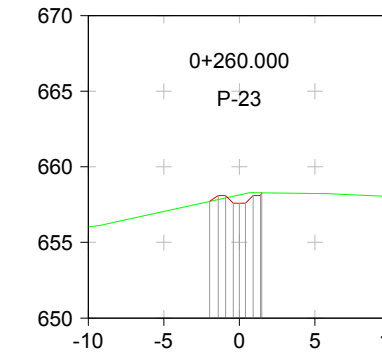
| Cota | |
|---------|--------|
| Rasant | 663.25 |
| Terreny | 663.50 |
| Terreny | 663.49 |
| ----- | |
| Rasant | 663.25 |
| Terreny | 662.20 |
| Terreny | 662.70 |



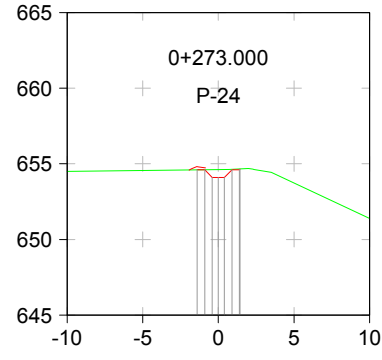
| Cota | |
|---------|--------|
| Rasant | 663.17 |
| Terreny | 663.42 |
| Terreny | 663.41 |
| ----- | |
| Rasant | 663.17 |
| Terreny | 662.19 |
| Terreny | 662.69 |



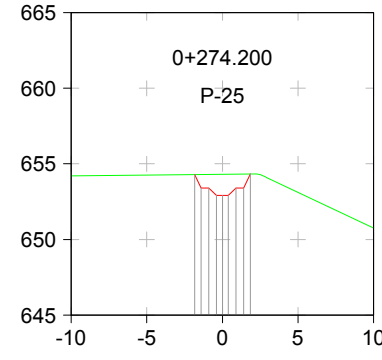
| Cota | |
|---------|--------|
| Rasant | 662.18 |
| Terreny | 662.51 |
| Terreny | 662.52 |
| ----- | |
| Rasant | 662.18 |
| Terreny | 662.02 |
| Terreny | 662.52 |



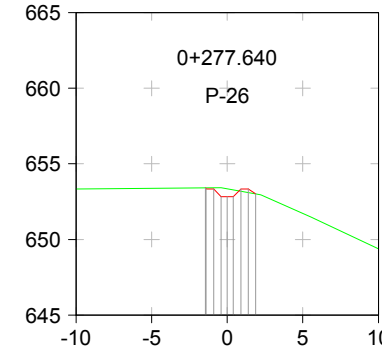
| Cota | |
|---------|--------|
| Rasant | 657.71 |
| Terreny | 658.05 |
| Terreny | 658.28 |
| ----- | |
| Rasant | 657.71 |
| Terreny | 657.59 |
| Terreny | 658.09 |



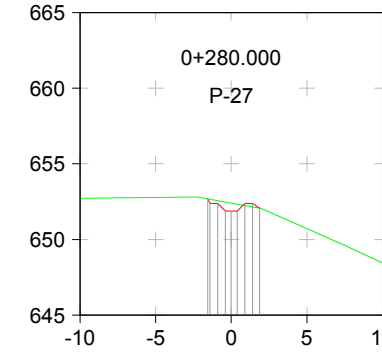
| Cota | |
|---------|--------|
| Rasant | 654.60 |
| Terreny | 654.62 |
| Terreny | 654.66 |
| ----- | |
| Rasant | 654.61 |
| Terreny | 654.11 |
| Terreny | 654.61 |



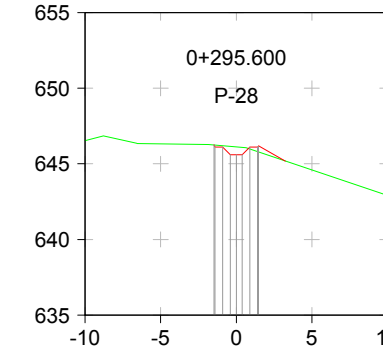
| Cota | |
|---------|--------|
| Rasant | 654.29 |
| Terreny | 654.31 |
| Terreny | 654.32 |
| ----- | |
| Rasant | 654.29 |
| Terreny | 652.91 |
| Terreny | 653.41 |



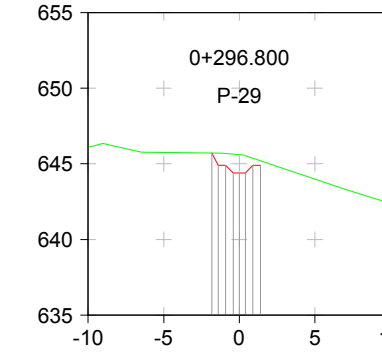
| Cota | |
|---------|--------|
| Rasant | 653.42 |
| Terreny | 653.35 |
| Terreny | 653.10 |
| ----- | |
| Rasant | 653.42 |
| Terreny | 652.83 |
| Terreny | 653.33 |



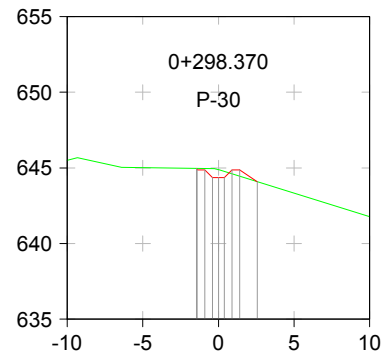
| Cota | |
|---------|--------|
| Rasant | 652.68 |
| Terreny | 652.40 |
| Terreny | 652.15 |
| ----- | |
| Rasant | 652.68 |
| Terreny | 651.88 |
| Terreny | 652.38 |



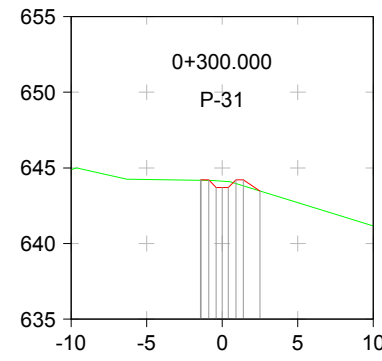
| Cota | |
|---------|--------|
| Rasant | 646.25 |
| Terreny | 646.12 |
| Terreny | 645.81 |
| ----- | |
| Rasant | 646.25 |
| Terreny | 645.60 |
| Terreny | 646.10 |



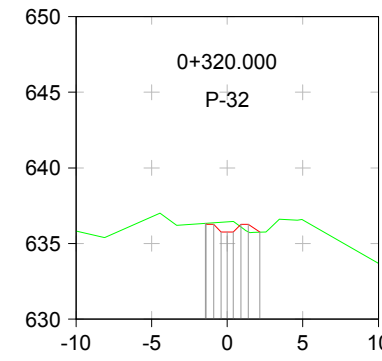
| Cota | |
|---------|--------|
| Rasant | 645.71 |
| Terreny | 645.64 |
| Terreny | 645.37 |
| ----- | |
| Rasant | 645.71 |
| Terreny | 644.40 |
| Terreny | 644.90 |



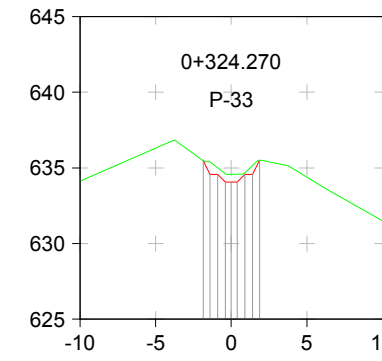
| Cota | |
|---------|--------|
| Rasant | 644.96 |
| Terreny | 644.88 |
| Terreny | 644.44 |
| ----- | |
| Rasant | 644.96 |
| Terreny | 644.36 |
| Terreny | 644.86 |



| Cota | |
|---------|--------|
| Rasant | 644.18 |
| Terreny | 644.12 |
| Terreny | 643.82 |
| ----- | |
| Rasant | 644.18 |
| Terreny | 643.71 |
| Terreny | 644.21 |



| Cota | |
|---------|--------|
| Rasant | 636.33 |
| Terreny | 636.43 |
| Terreny | 635.76 |
| ----- | |
| Rasant | 636.33 |
| Terreny | 635.76 |
| Terreny | 636.26 |



| Cota | |
|---------|--------|
| Rasant | 635.46 |
| Terreny | 634.63 |
| Terreny | 634.67 |
| ----- | |
| Rasant | 635.46 |
| Terreny | 634.06 |
| Terreny | 634.56 |

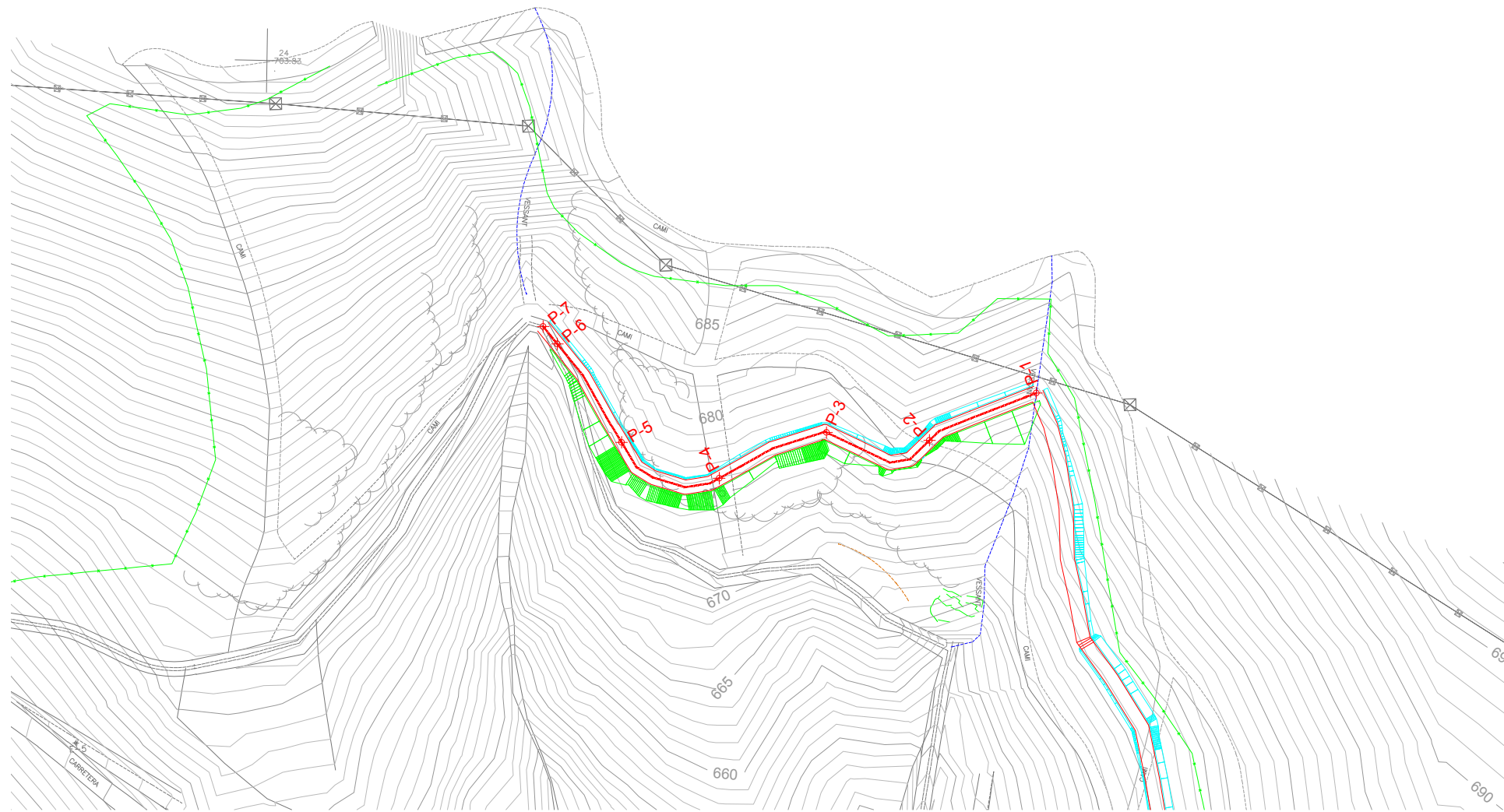
PERFELS TRANSVERSALS CANAL 1
 DIN-A1: Hz=1/250 - V=1/250
 DIN-A3: Hz=1/500 - V=1/500



PROJECTE D'ADEQUACIÓ DEL
DIPÒSIT CONTROLAT DE R.S.U.
DE LA COMARCA DEL BERGUEDÀ,
10ª FASE D'EXPLOTACIÓ

| | |
|--------------|--|
| Ref. 17P1535 | Servis Tècnic Consell Comarcal del Berguedà |
| Maig 2017 | XAVIER MASIP I OTZET Enginyer de Camins Col. n.ºm. 8036 |

| | | |
|-------------------------|---|------------------|
| Piànol: 5.2.3 | DESVIACIÓ CANALS PERFELS TRANSVERSALS CANAL 1 | Escala: 1/500 |
|-------------------------|---|------------------|

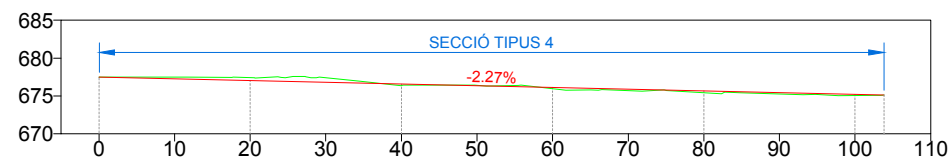


ESQUEMA

PLANTA GENERAL CANAL 3
 DIN-A1: 1/500
 DIN-A3: 1/1000

LLEGENDA

- Excavació.
- Terraplè.



| Cota | Rasant | Terreny | Perfil | P.K. |
|--------|--------|---------|--------|-----------|
| | | | | |
| 676.57 | 677.40 | 677.40 | P-2 | 0+020.000 |
| 676.12 | 676.37 | 676.37 | P-3 | 0+040.000 |
| 675.66 | 675.94 | 675.94 | P-4 | 0+060.000 |
| 675.21 | 675.42 | 675.42 | P-5 | 0+080.000 |
| 675.12 | 675.05 | 675.05 | P-6 | 0+100.000 |
| | 675.12 | 675.12 | P-7 | 0+103.818 |

PERFIL LONGITUDINAL CANAL 3
 DIN-A1: H_z=1/500 - V=1/500
 DIN-A3: H_z=1/1000 - V=1/1000



PROJECTE D'ADEQUACIÓ DEL
 DIPÒSIT CONTROLAT DE R.S.U.
 DE LA COMARCA DEL BERGUEDÀ,
 10ª FASE D'EXPLOTACIÓ

Ref. 17P1535

Servis Tècnics
 Consell Comarcal del Berguedà

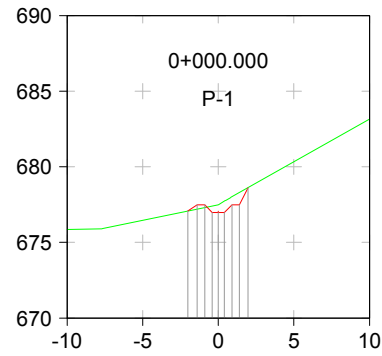
Maig 2017

XAVIER MASIP I OTZET
 Enginyer de Camins Col. n.ºm. 8036

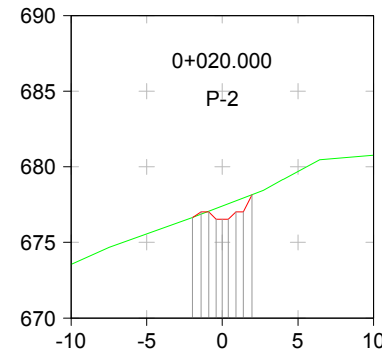
Piànol:
5.3.1

DESVIACIÓ CANALS
 PLANTA GENERAL
 PERFIL LONGITUDINAL CANAL 3

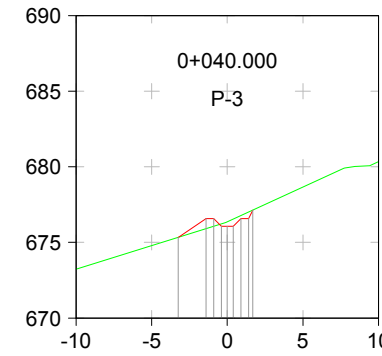
Escala:
 1/1000



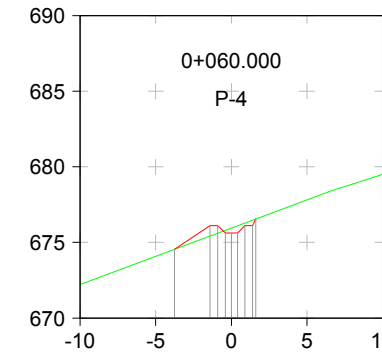
| Cota | |
|--------|---------|
| Rasant | Terreny |
| 677.08 | 677.08 |
| 676.98 | 677.41 |
| 677.48 | 678.01 |



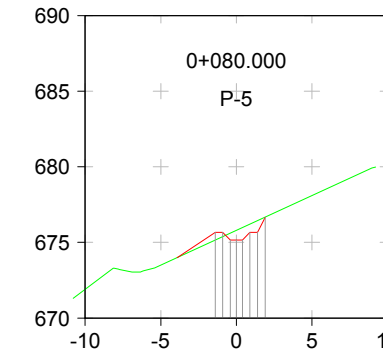
| Cota | |
|--------|---------|
| Rasant | Terreny |
| 676.65 | 676.65 |
| 676.53 | 677.25 |
| 677.03 | 677.74 |



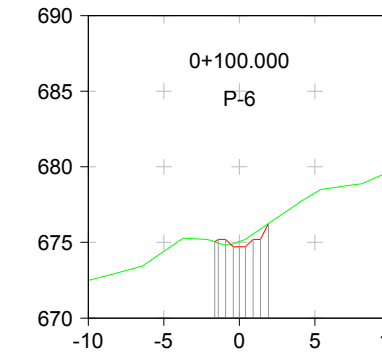
| Cota | |
|--------|---------|
| Rasant | Terreny |
| 675.34 | 675.34 |
| 676.57 | 675.91 |
| 676.07 | 676.37 |
| 676.57 | 677.01 |



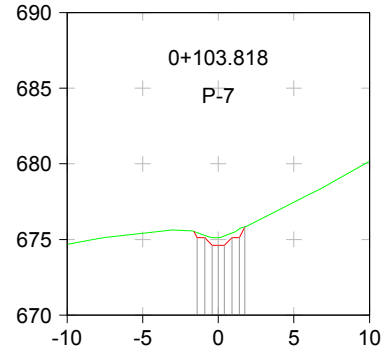
| Cota | |
|--------|---------|
| Rasant | Terreny |
| 674.54 | 674.54 |
| 676.12 | 675.42 |
| 675.62 | 675.94 |
| 676.12 | 676.47 |



| Cota | |
|--------|---------|
| Rasant | Terreny |
| 675.66 | 674.78 |
| 675.16 | 675.42 |
| 675.66 | 676.07 |

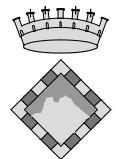


| Cota | |
|--------|---------|
| Rasant | Terreny |
| 675.05 | 675.05 |
| 674.71 | 675.05 |
| 675.21 | 675.89 |



| Cota | |
|--------|---------|
| Rasant | Terreny |
| 675.12 | 675.45 |
| 674.62 | 675.12 |
| 675.12 | 675.70 |

PERFELS TRANSVERSALS CANAL 3
 DIN-A1: Hz=1/250 - V=1/250
 DIN-A3: Hz=1/500 - V=1/500



CONSELL COMARCAL
DEL BERGUEDÀ

PROJECTE D'ADEQUACIÓ DEL
DIPÒSIT CONTROLAT DE R.S.U.
DE LA COMARCA DEL BERGUEDÀ,
10ª FASE D'EXPLOTACIÓ

Ref. 17P1535

Serveis Tècnics
Consell Comarcal del Berguedà

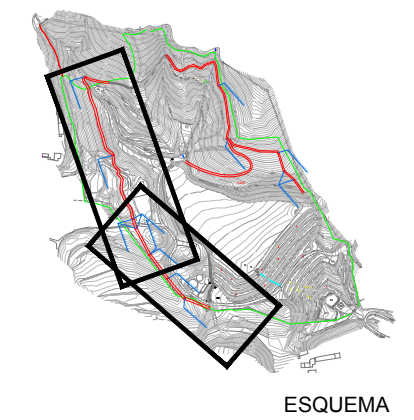
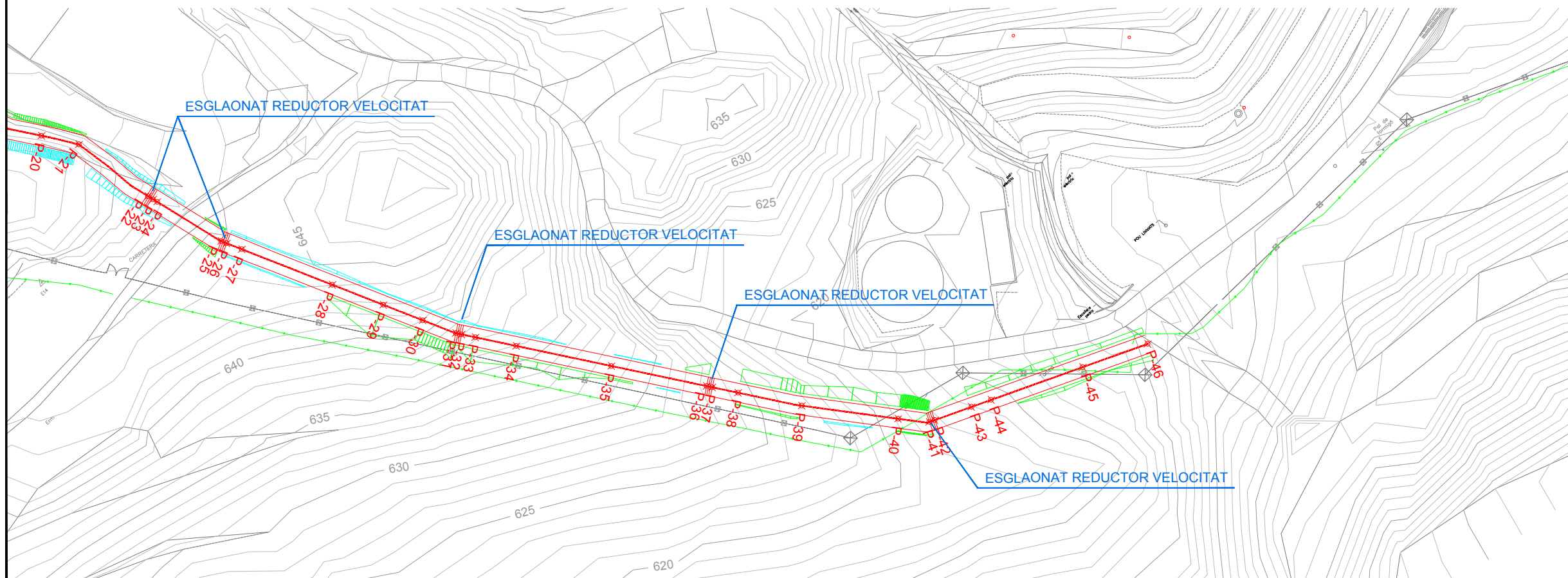
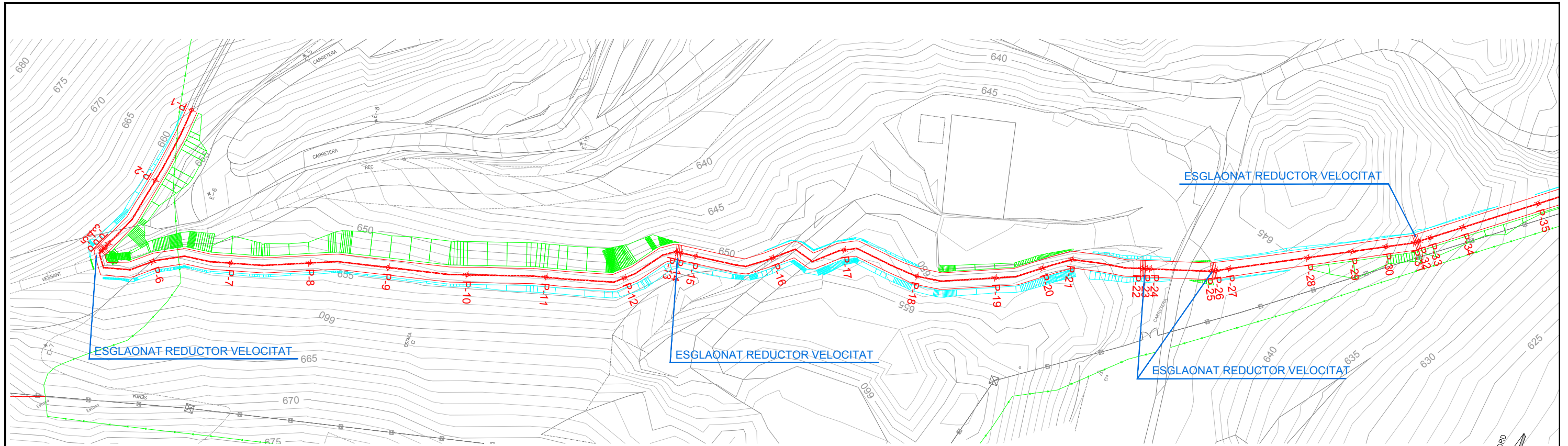
Maig 2017

XAVIER MASIP I OTZET
Enginyer de Camins Col. n.ºm. 8036

Plànol:
5.3.2



DESVIACIÓ CANALS
PERFELS TRANSVERSALS
CANAL 3

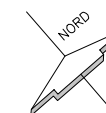
Escala:
1/500



PLANTA GENERAL CANAL 2
 DIN-A1: 1/500
 DIN-A3: 1/1000

LLEGENDA

-  Excavació.
-  Terraplè.

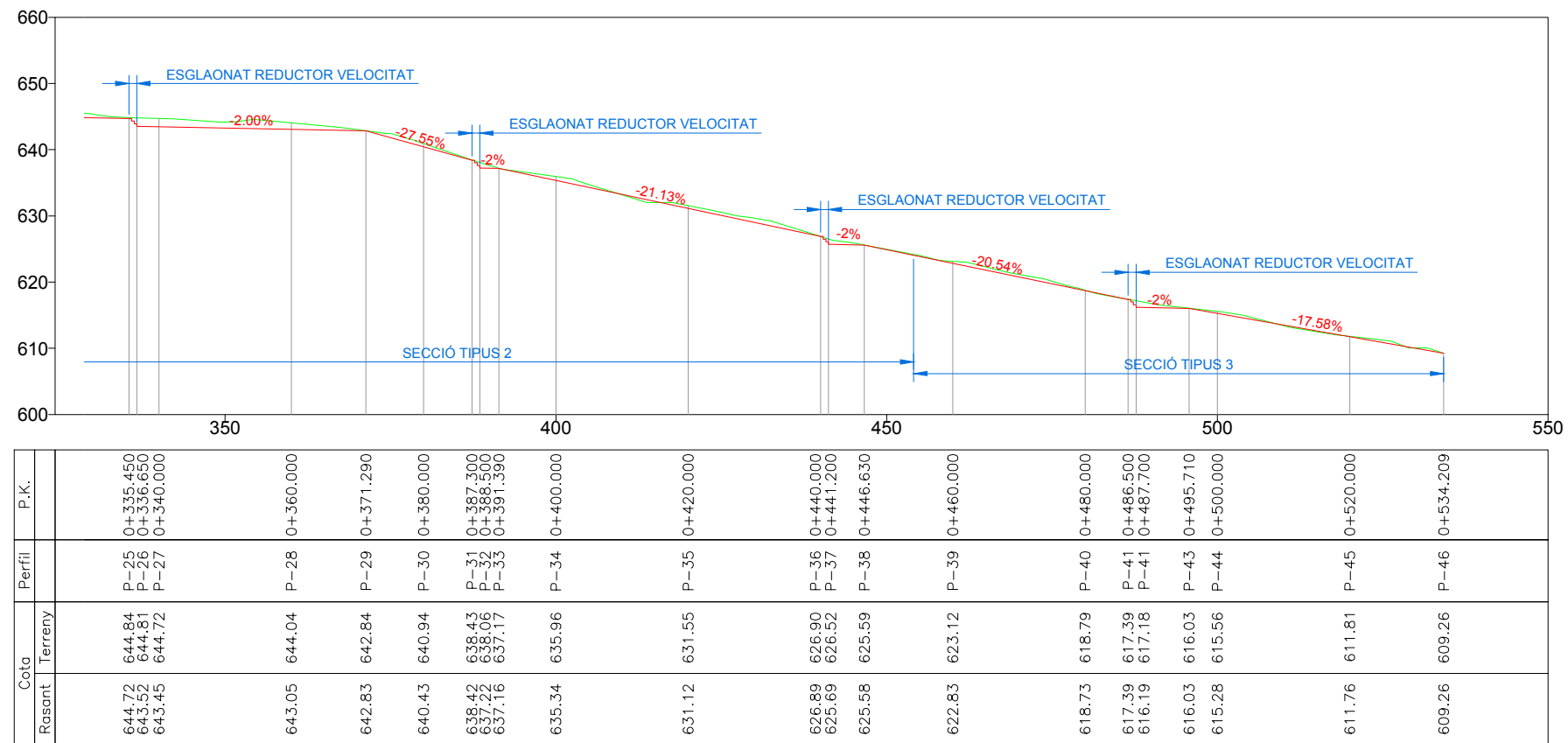
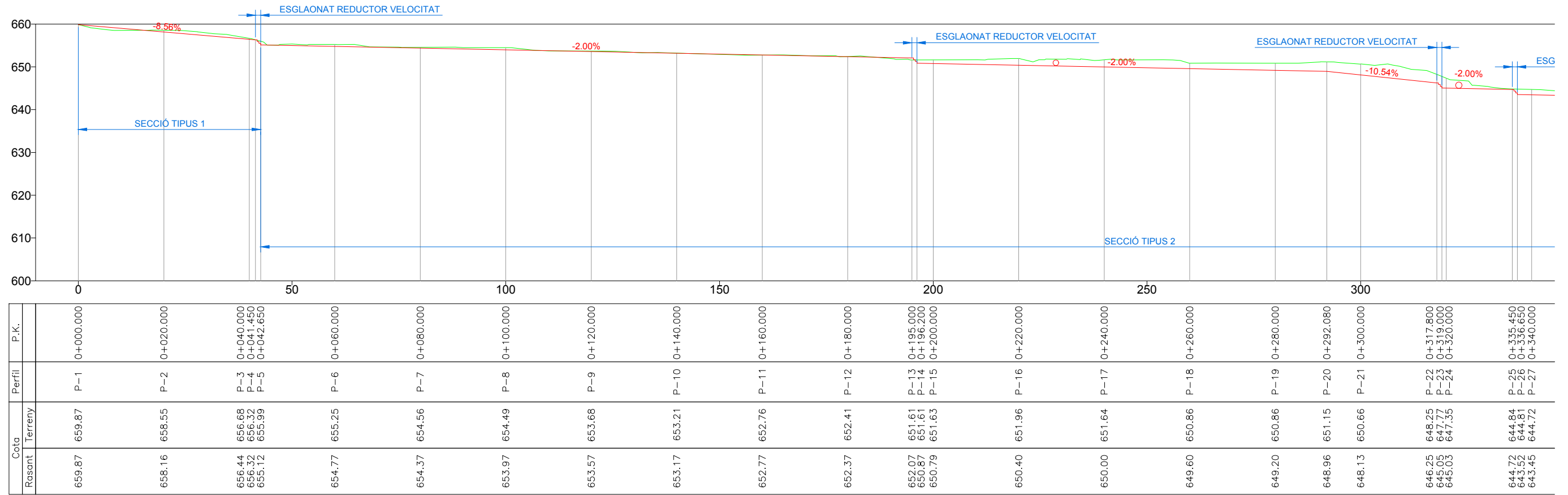



**CONSELL COMARCAL
 DEL BERGUEDÀ**

PROJECTE D'ADEQUACIÓ DEL
 DIPÒSITE CONTROLAT DE R.S.U.
 DE LA COMARCA DEL BERGUEDÀ,
 10ª FASE D'EXPLOITACIÓ

| | |
|--------------|--|
| Ref. 17P1535 | Serveis Tècnics Consell Comarcal del Berguedà |
| Maig 2017 | XAVIER MASIP I OTZET Enginyer de Camins Col. n.ºm. 8036 |

| | | |
|-------------------------|---|--------------------------|
| Plànol: 5.4.1 | DESVIACIÓ CANALS PLANTA GENERAL CANAL 2 | Escala: 1/1000 |
|-------------------------|---|--------------------------|





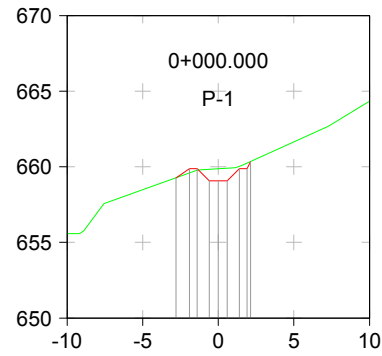
**CONSELL COMARCAL
DEL BERGUEDÀ**

PROJECTE D'ADEQUACIÓ DEL
DIPÒSIT CONTROLAT DE R.S.U.
DE LA COMARCA DEL BERGUEDÀ,
10ª FASE D'EXPLOTACIÓ

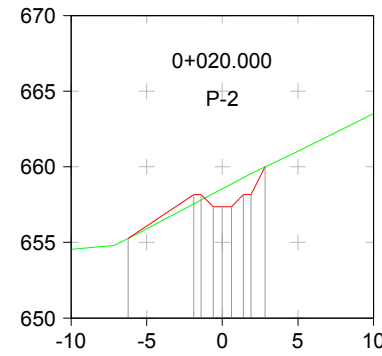
| | |
|--------------|--|
| Ref. 17P1535 | Serveis Tècnics Consell Comarcal del Berguedà |
| Maig 2017 | XAVIER MASIP I OTZET Enginyer de Camins Col. n.ºm. 8036 |

| | | |
|-------------------------|--|-------------------|
| Plànol: 5.4.2 | DESVIACIÓ CANALS PERFIL LONGITUDINAL CANAL 2 | Escala: 1/1000 |
|-------------------------|--|-------------------|

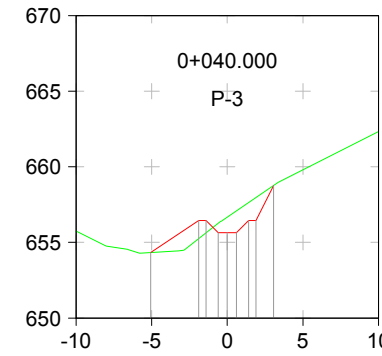
PERFIL LONGITUDINAL CANAL 2
DIN-A1: Hz=1/500 - V=1/500
DIN-A3: Hz=1/1000 - V=1/1000



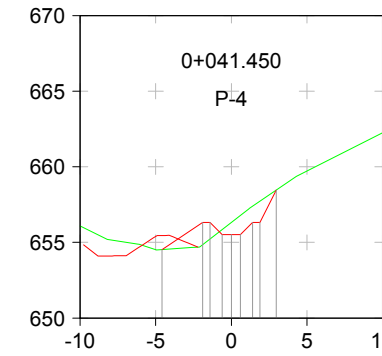
| Cota | Rasant | Terreny |
|--------|--------|---------|
| 659.27 | 659.27 | 659.27 |
| 659.87 | 659.77 | 659.87 |
| 659.07 | 659.07 | 659.87 |
| 660.03 | 659.87 | 660.03 |



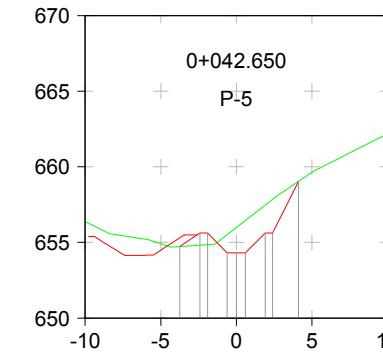
| Cota | Rasant | Terreny |
|--------|--------|---------|
| 655.27 | 655.27 | 655.27 |
| 658.16 | 657.54 | 658.23 |
| 657.36 | 658.23 | 659.29 |
| 660.00 | 659.29 | 660.00 |



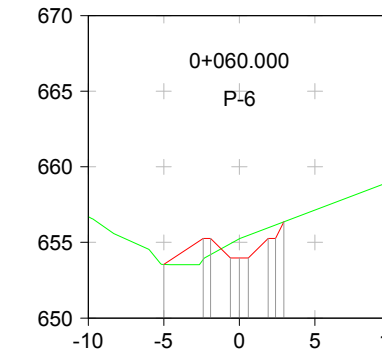
| Cota | Rasant | Terreny |
|--------|--------|---------|
| 654.33 | 654.33 | 655.25 |
| 656.44 | 655.64 | 656.26 |
| 656.44 | 657.64 | 658.76 |
| 658.76 | 658.76 | 658.76 |



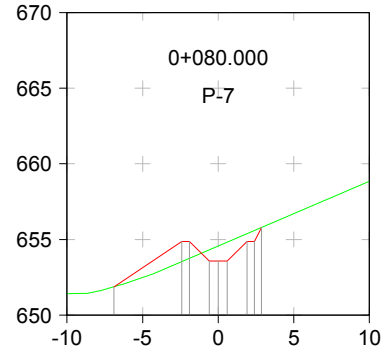
| Cota | Rasant | Terreny |
|--------|--------|---------|
| 654.53 | 654.53 | 654.85 |
| 656.32 | 655.52 | 655.86 |
| 656.32 | 657.39 | 658.46 |
| 658.46 | 658.46 | 658.46 |



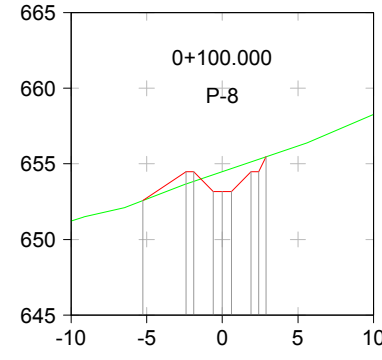
| Cota | Rasant | Terreny |
|--------|--------|---------|
| 654.73 | 654.73 | 654.82 |
| 655.62 | 655.52 | 655.52 |
| 655.62 | 657.47 | 659.03 |
| 659.03 | 659.03 | 659.03 |



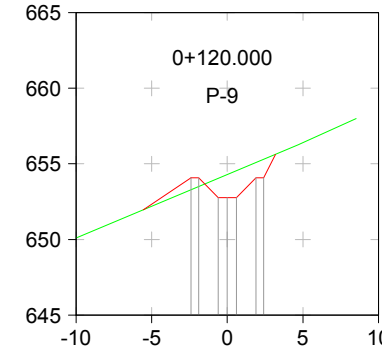
| Cota | Rasant | Terreny |
|--------|--------|---------|
| 653.54 | 653.54 | 653.86 |
| 655.27 | 653.97 | 654.92 |
| 655.27 | 655.27 | 655.97 |



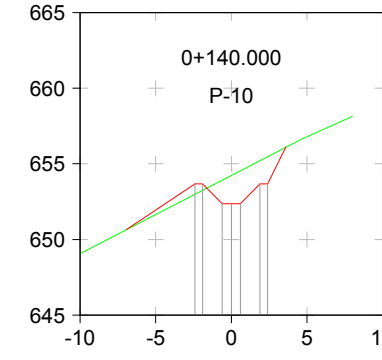
| Cota | Rasant | Terreny |
|--------|--------|---------|
| 651.87 | 651.87 | 653.54 |
| 654.87 | 654.31 | 654.31 |
| 654.87 | 655.38 | 655.38 |



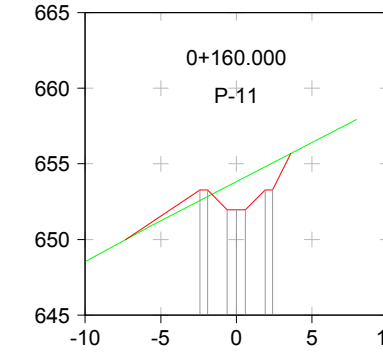
| Cota | Rasant | Terreny |
|--------|--------|---------|
| 652.57 | 652.57 | 653.68 |
| 654.47 | 654.29 | 654.29 |
| 654.47 | 655.14 | 655.14 |



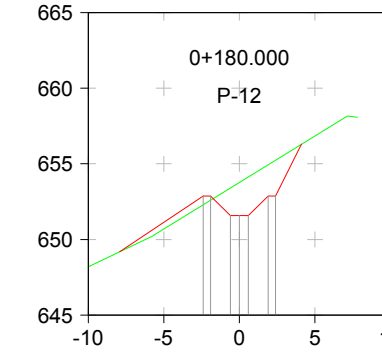
| Cota | Rasant | Terreny |
|--------|--------|---------|
| 654.07 | 652.68 | 653.43 |
| 652.77 | 653.43 | 654.48 |
| 654.07 | 654.48 | 654.48 |



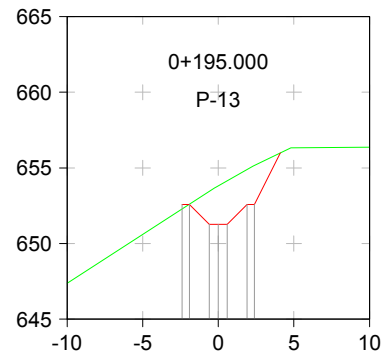
| Cota | Rasant | Terreny |
|--------|--------|---------|
| 649.67 | 648.87 | 651.97 |
| 653.67 | 652.90 | 654.19 |
| 653.67 | 654.19 | 654.19 |



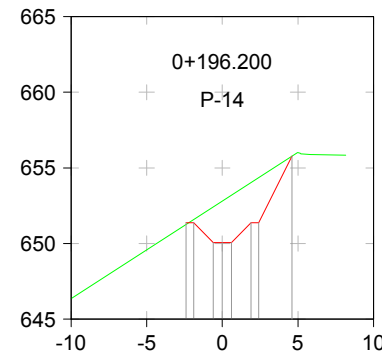
| Cota | Rasant | Terreny |
|--------|--------|---------|
| 649.27 | 648.28 | 651.51 |
| 653.27 | 652.45 | 653.74 |
| 653.27 | 653.74 | 653.74 |



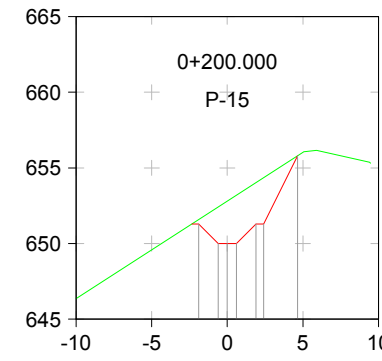
| Cota | Rasant | Terreny |
|--------|--------|---------|
| 652.87 | 650.93 | 652.04 |
| 651.57 | 652.04 | 653.58 |
| 652.87 | 653.58 | 653.58 |



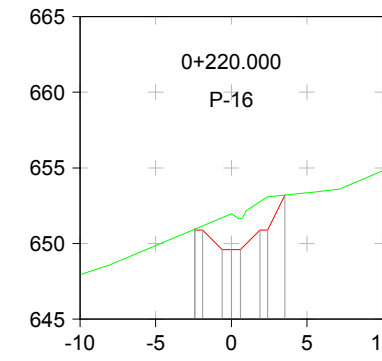
| Cota | Rasant | Terreny |
|--------|--------|---------|
| 652.57 | 650.06 | 651.22 |
| 651.27 | 651.22 | 652.84 |
| 652.57 | 652.84 | 652.84 |



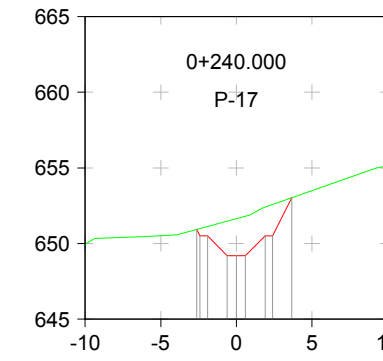
| Cota | Rasant | Terreny |
|--------|--------|---------|
| 651.37 | 650.07 | 651.23 |
| 650.07 | 651.23 | 652.84 |
| 651.37 | 652.84 | 654.02 |



| Cota | Rasant | Terreny |
|--------|--------|---------|
| 647.29 | 646.21 | 650.08 |
| 651.29 | 649.99 | 651.24 |
| 651.29 | 652.86 | 654.07 |



| Cota | Rasant | Terreny |
|--------|--------|---------|
| 650.94 | 650.94 | 651.71 |
| 649.60 | 652.77 | 653.20 |
| 650.90 | 653.20 | 653.20 |



| Cota | Rasant | Terreny |
|--------|--------|---------|
| 650.93 | 650.93 | 651.48 |
| 649.20 | 652.40 | 653.02 |
| 650.50 | 653.02 | 653.02 |

PERFELS TRANSVERSALS CANAL 2
 DIN-A1: Hz=1/250 - V=1/250
 DIN-A3: Hz=1/500 - V=1/500



PROJECTE D'ADEQUACIÓ DEL
DIPÒSIT CONTROLAT DE R.S.U.
DE LA COMARCA DEL BERGUEDÀ,
10ª FASE D'EXPLOTACIÓ

Ref. 17P1535

Servis Tècnic
Consell Comarcal del Berguedà

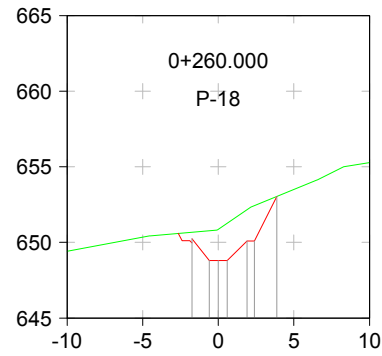
Maig 2017

XAVIER MASIP I OTZET
Enginyer de Camins Col. n.ºm. 8036

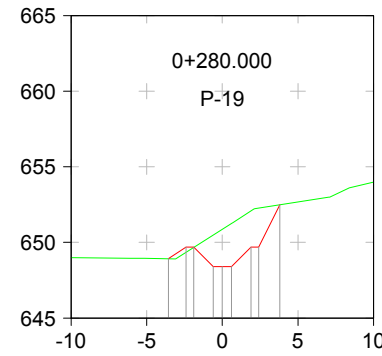
Plànol:
5.4.3

DESVIACIÓ CANALS
PERFELS TRANSVERSALS
CANAL 2

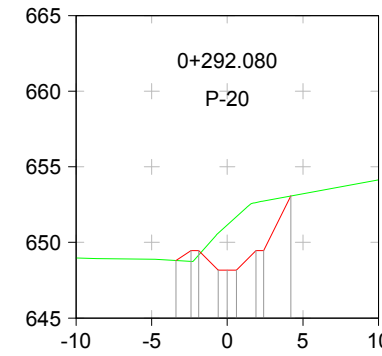
Escala:
1/500



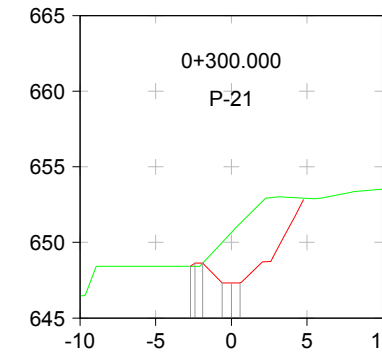
| Cota | Rasant | Terreny |
|--------|--------|---------|
| 650.25 | 650.68 | 650.86 |
| 648.80 | 650.10 | 652.17 |
| 653.03 | 653.03 | 653.03 |



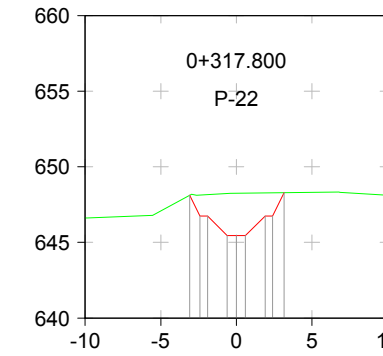
| Cota | Rasant | Terreny |
|--------|--------|---------|
| 648.92 | 648.92 | 649.65 |
| 649.70 | 648.40 | 650.86 |
| 652.08 | 652.08 | 652.49 |



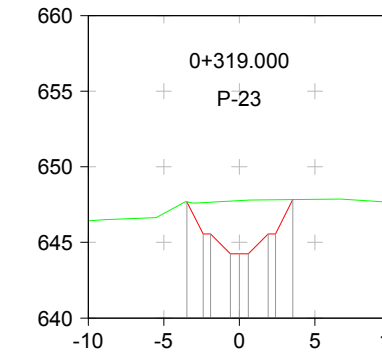
| Cota | Rasant | Terreny |
|--------|--------|---------|
| 648.80 | 648.80 | 649.16 |
| 649.46 | 648.16 | 650.61 |
| 652.64 | 652.64 | 653.08 |



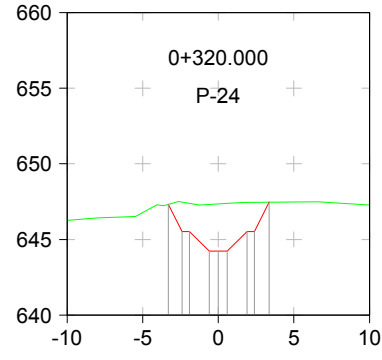
| Cota | Rasant | Terreny |
|--------|--------|---------|
| 648.42 | 648.42 | 650.01 |
| 647.33 | 647.33 | 647.33 |



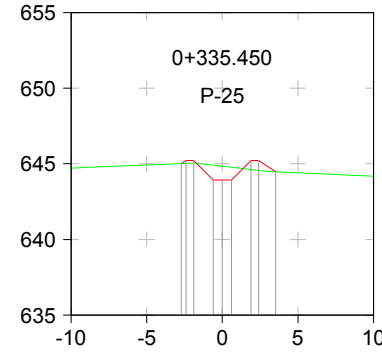
| Cota | Rasant | Terreny |
|--------|--------|---------|
| 648.12 | 648.12 | 648.24 |
| 645.45 | 645.45 | 646.75 |
| 648.27 | 648.27 | 648.27 |



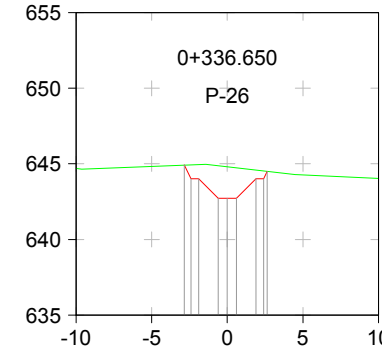
| Cota | Rasant | Terreny |
|--------|--------|---------|
| 647.68 | 647.68 | 647.65 |
| 645.55 | 644.25 | 647.73 |
| 647.82 | 647.82 | 647.84 |



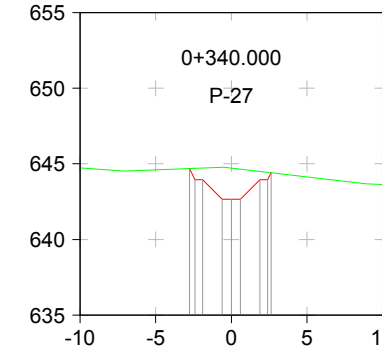
| Cota | Rasant | Terreny |
|--------|--------|---------|
| 647.32 | 647.32 | 647.38 |
| 645.53 | 644.23 | 647.31 |
| 647.45 | 647.45 | 647.46 |



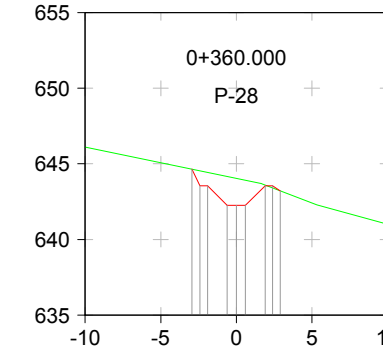
| Cota | Rasant | Terreny |
|--------|--------|---------|
| 645.01 | 645.01 | 644.91 |
| 643.92 | 643.92 | 644.62 |
| 644.47 | 644.47 | 644.47 |



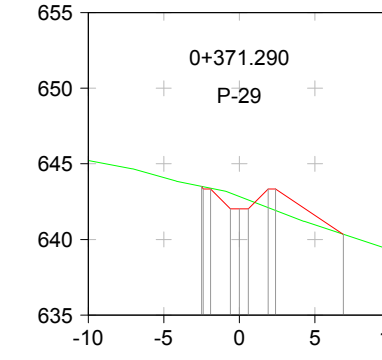
| Cota | Rasant | Terreny |
|--------|--------|---------|
| 644.92 | 644.92 | 644.88 |
| 642.72 | 642.72 | 644.59 |
| 644.02 | 644.02 | 644.59 |



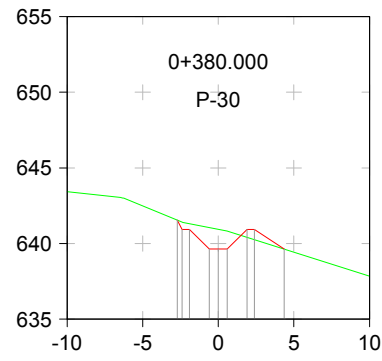
| Cota | Rasant | Terreny |
|--------|--------|---------|
| 644.70 | 644.70 | 644.78 |
| 642.65 | 642.65 | 644.50 |
| 643.95 | 643.95 | 644.50 |



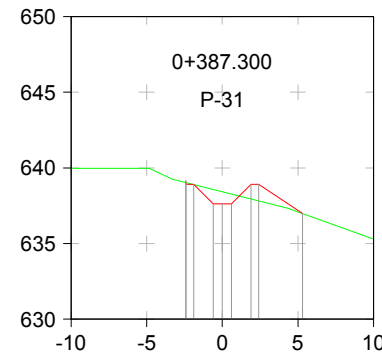
| Cota | Rasant | Terreny |
|--------|--------|---------|
| 644.65 | 644.65 | 644.16 |
| 642.25 | 642.25 | 643.61 |
| 643.55 | 643.55 | 643.61 |



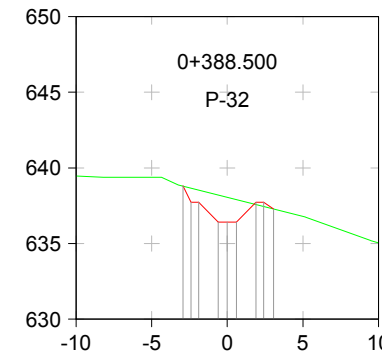
| Cota | Rasant | Terreny |
|--------|--------|---------|
| 643.51 | 643.51 | 643.07 |
| 642.03 | 642.03 | 642.11 |
| 640.34 | 640.34 | 640.34 |



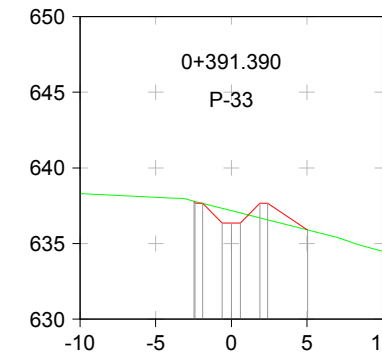
| Cota | Rasant | Terreny |
|--------|--------|---------|
| 641.55 | 641.55 | 641.06 |
| 639.63 | 640.93 | 640.41 |
| 639.63 | 639.63 | 639.63 |



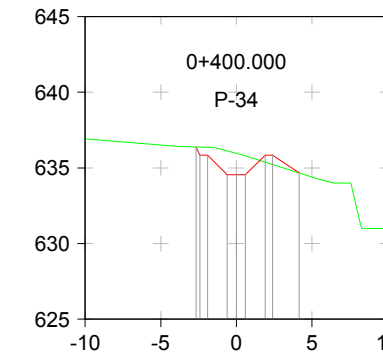
| Cota | Rasant | Terreny |
|--------|--------|---------|
| 639.15 | 639.03 | 638.58 |
| 637.62 | 637.62 | 637.95 |
| 636.99 | 636.99 | 636.99 |



| Cota | Rasant | Terreny |
|--------|--------|---------|
| 638.80 | 638.80 | 638.21 |
| 636.42 | 636.42 | 637.58 |
| 637.72 | 637.72 | 637.58 |



| Cota | Rasant | Terreny |
|--------|--------|---------|
| 637.80 | 637.80 | 637.32 |
| 636.36 | 636.36 | 636.69 |
| 635.89 | 635.89 | 635.89 |



| Cota | Rasant | Terreny |
|--------|--------|---------|
| 636.38 | 636.38 | 636.12 |
| 634.54 | 634.54 | 635.39 |
| 634.68 | 634.68 | 634.68 |

PERFELS TRANSVERSALS CANAL 2
 DIN-A1: Hz=1/250 - V=1/250
 DIN-A3: Hz=1/500 - V=1/500

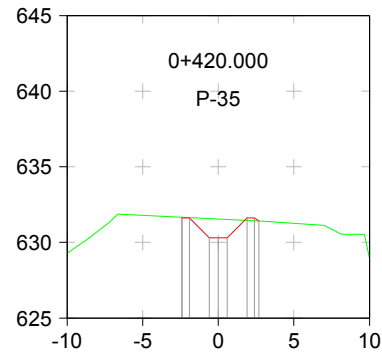


CONSELL COMARCAL
DEL BERGUEDÀ

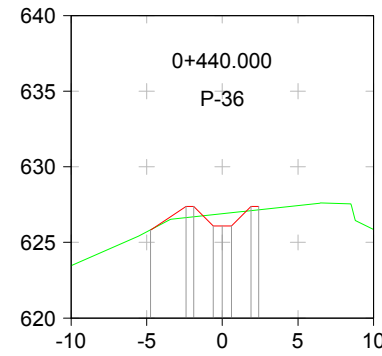
PROJECTE D'ADEQUACIÓ DEL
DIPÒSIT CONTROLAT DE R.S.U.
DE LA COMARCA DEL BERGUEDÀ,
10ª FASE D'EXPLOTACIÓ

Ref. 17P1535
 Maig 2017
 Serveis Tècnics
Consell Comarcal del Berguedà
 XAVIER MASIP I OTZET
Enginyer de Camins Col. n.ºm. 8036

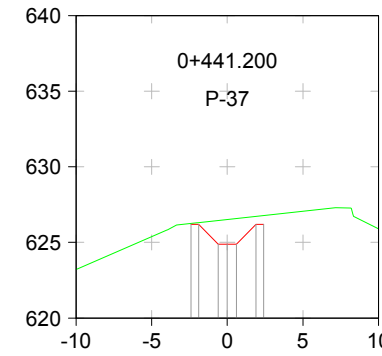
Piànol:
5.4.4
 DESVIACIÓ CANALS
PERFELS TRANSVERSALS
CANAL 2
 Escala:
1/500



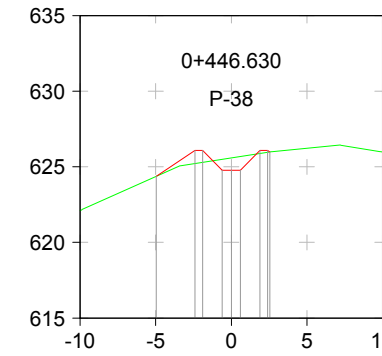
| Cota | Rasant | Terreny |
|--------|--------|---------|
| 631.67 | 631.67 | 631.67 |
| 630.32 | 631.58 | 631.58 |
| 631.62 | 631.46 | 631.46 |



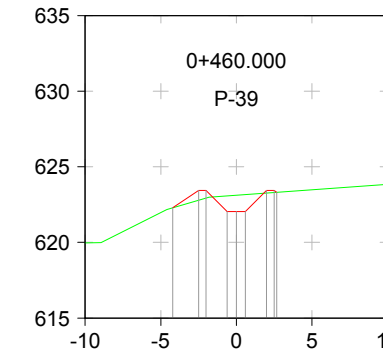
| Cota | Rasant | Terreny |
|--------|--------|---------|
| 625.82 | 625.82 | 625.82 |
| 627.39 | 626.64 | 626.64 |
| 626.09 | 626.83 | 626.83 |
| 627.39 | 627.10 | 627.10 |



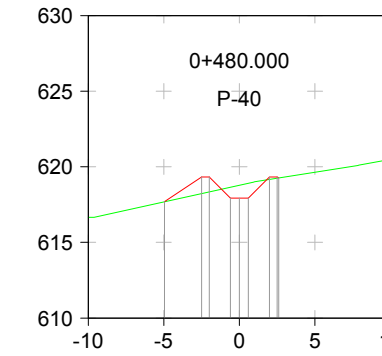
| Cota | Rasant | Terreny |
|--------|--------|---------|
| 626.19 | 626.26 | 626.26 |
| 624.89 | 626.46 | 626.46 |
| 626.19 | 626.73 | 626.73 |



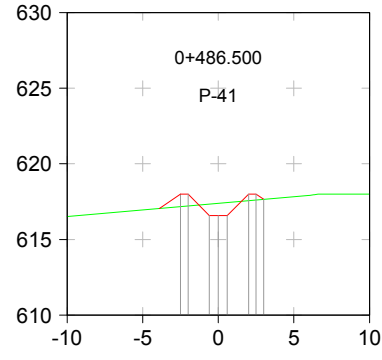
| Cota | Rasant | Terreny |
|--------|--------|---------|
| 624.36 | 624.36 | 624.36 |
| 626.08 | 625.22 | 625.22 |
| 624.78 | 625.50 | 625.50 |
| 626.08 | 625.88 | 625.88 |



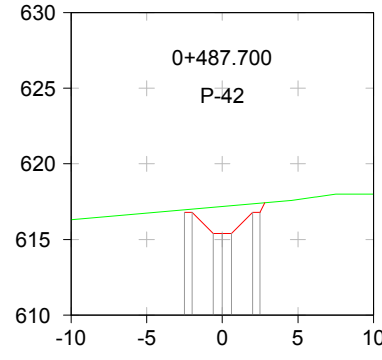
| Cota | Rasant | Terreny |
|--------|--------|---------|
| 622.29 | 622.29 | 622.29 |
| 623.43 | 622.79 | 622.79 |
| 622.03 | 623.08 | 623.08 |
| 623.43 | 623.27 | 623.27 |



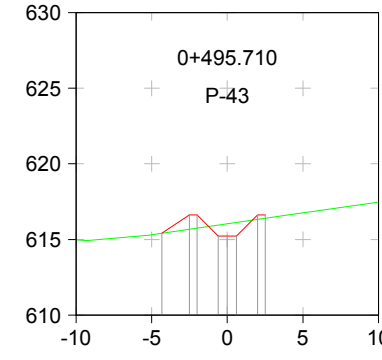
| Cota | Rasant | Terreny |
|--------|--------|---------|
| 617.70 | 617.70 | 617.70 |
| 619.33 | 618.24 | 618.24 |
| 617.93 | 618.66 | 618.66 |
| 619.33 | 619.17 | 619.17 |



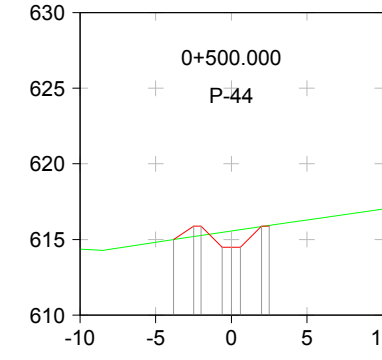
| Cota | Rasant | Terreny |
|--------|--------|---------|
| 617.99 | 617.18 | 617.18 |
| 616.59 | 617.34 | 617.34 |
| 617.99 | 617.57 | 617.57 |



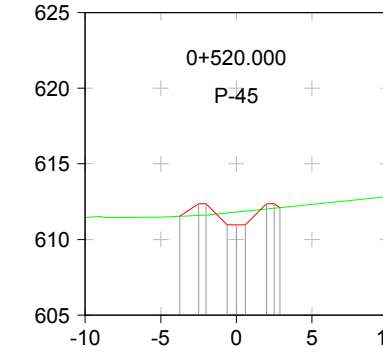
| Cota | Rasant | Terreny |
|--------|--------|---------|
| 616.79 | 616.96 | 616.96 |
| 615.39 | 617.12 | 617.12 |
| 616.79 | 617.35 | 617.35 |



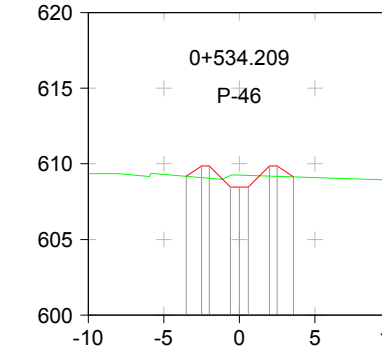
| Cota | Rasant | Terreny |
|--------|--------|---------|
| 615.41 | 615.41 | 615.41 |
| 616.63 | 615.67 | 615.67 |
| 615.23 | 615.95 | 615.95 |
| 616.63 | 616.32 | 616.32 |



| Cota | Rasant | Terreny |
|--------|--------|---------|
| 615.00 | 615.00 | 615.00 |
| 615.88 | 615.20 | 615.20 |
| 614.48 | 615.48 | 615.48 |
| 615.88 | 615.85 | 615.85 |

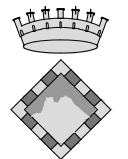


| Cota | Rasant | Terreny |
|--------|--------|---------|
| 611.53 | 611.53 | 611.53 |
| 612.36 | 611.62 | 611.62 |
| 610.96 | 611.75 | 611.75 |
| 612.36 | 612.01 | 612.01 |



| Cota | Rasant | Terreny |
|--------|--------|---------|
| 609.18 | 609.18 | 609.18 |
| 609.86 | 609.05 | 609.05 |
| 608.46 | 609.22 | 609.22 |
| 609.86 | 609.20 | 609.20 |
| 609.14 | 609.14 | 609.14 |

PERFELS TRANSVERSALS CANAL 2
 DIN-A1: Hz=1/250 - V=1/250
 DIN-A3: Hz=1/500 - V=1/500



CONSELL COMARCAL
DEL BERGUEDÀ

PROJECTE D'ADEQUACIÓ DEL
DIPÒSIT CONTROLAT DE R.S.U.
DE LA COMARCA DEL BERGUEDÀ,
10ª FASE D'EXPLOTACIÓ

Ref. 17P1535

Servis Tècnic
Consell Comarcal del Berguedà

Maig 2017

XAVIER MASIP I OTZET
Enginyer de Camins Col. n.ºm. 8036

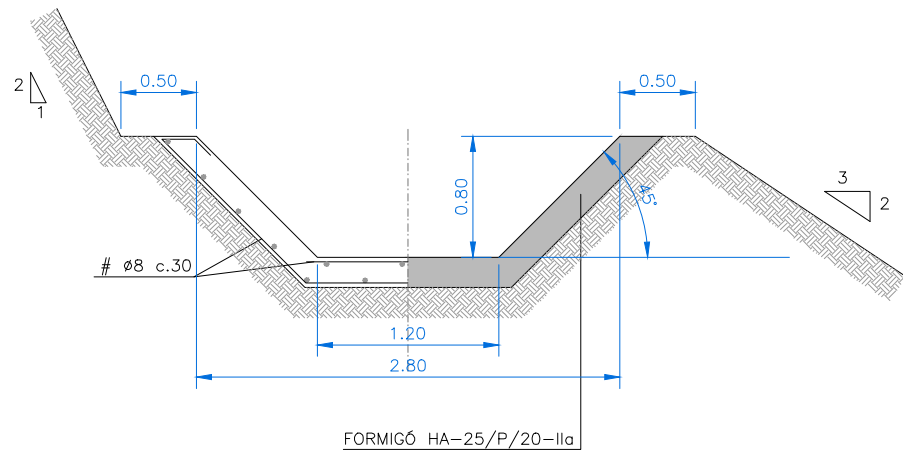
Piànol:
5.4.5

DESVIACIÓ CANALS
PERFELS TRANSVERSALS
CANAL 2

Escala:
1/500

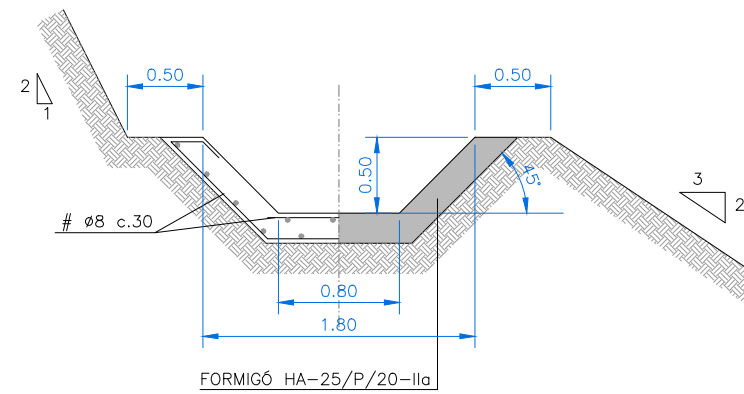
SECCIÓ TIPUS 1: CANAL 2

DIN-A1: 1/25
DIN-A3: 1/50



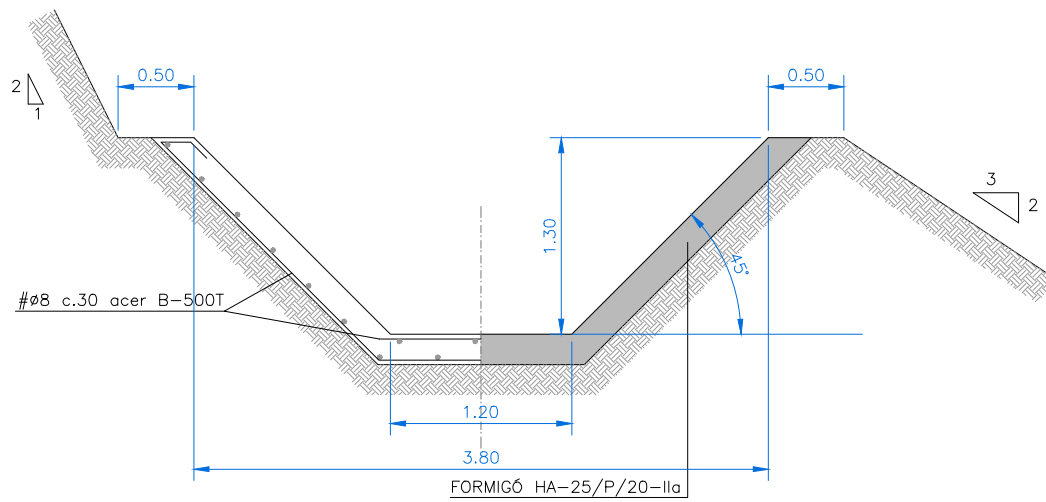
SECCIÓ TIPUS 4: CANAL 1 - CANAL 3

DIN-A1: 1/25
DIN-A3: 1/50



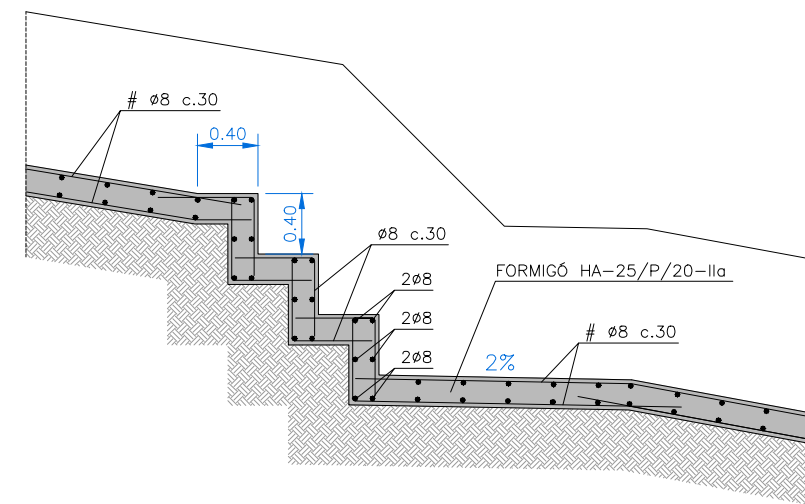
SECCIÓ TIPUS 2: CANAL 2

DIN-A1: 1/25
DIN-A3: 1/50



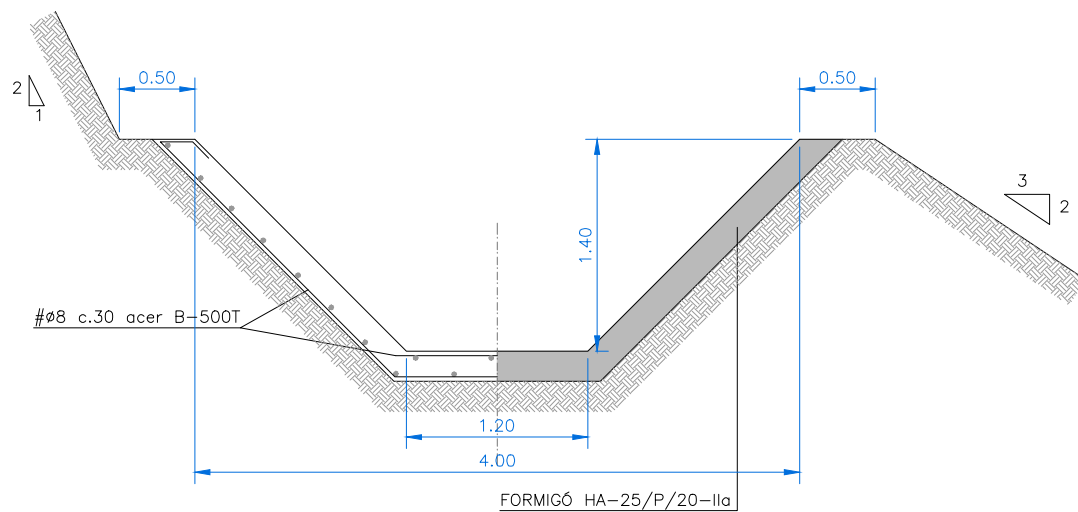
DETALL ESGLAONAT CANAL REDUCCIÓ VELOCITAT

DIN-A1: 1/25
DIN-A3: 1/50



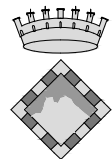
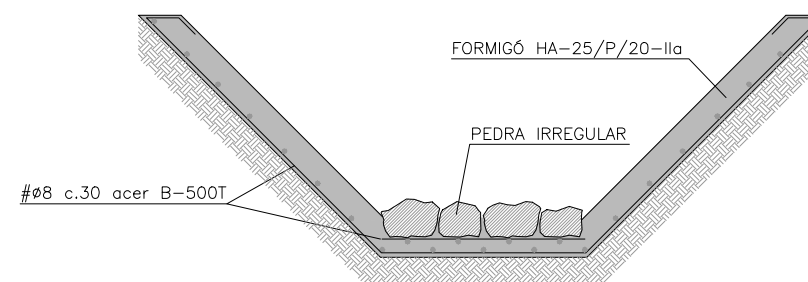
SECCIÓ TIPUS 3: CANAL 2

DIN-A1: 1/25
DIN-A3: 1/50



DETALL LLIT RUGÓS CANAL (i% ≥ 5%)

DIN-A1: 1/25
DIN-A3: 1/50



**CONSELL COMARCAL
DEL BERGUEDÀ**

PROJECTE D'ADEQUACIÓ DEL
DIPÒSIT CONTROLAT DE R.S.U.
DE LA COMARCA DEL BERGUEDÀ,
10ª FASE D'EXPLOACIÓ

Ref. 17P1535

Serveis Tècnics
Consell Comarcal del Berguedà

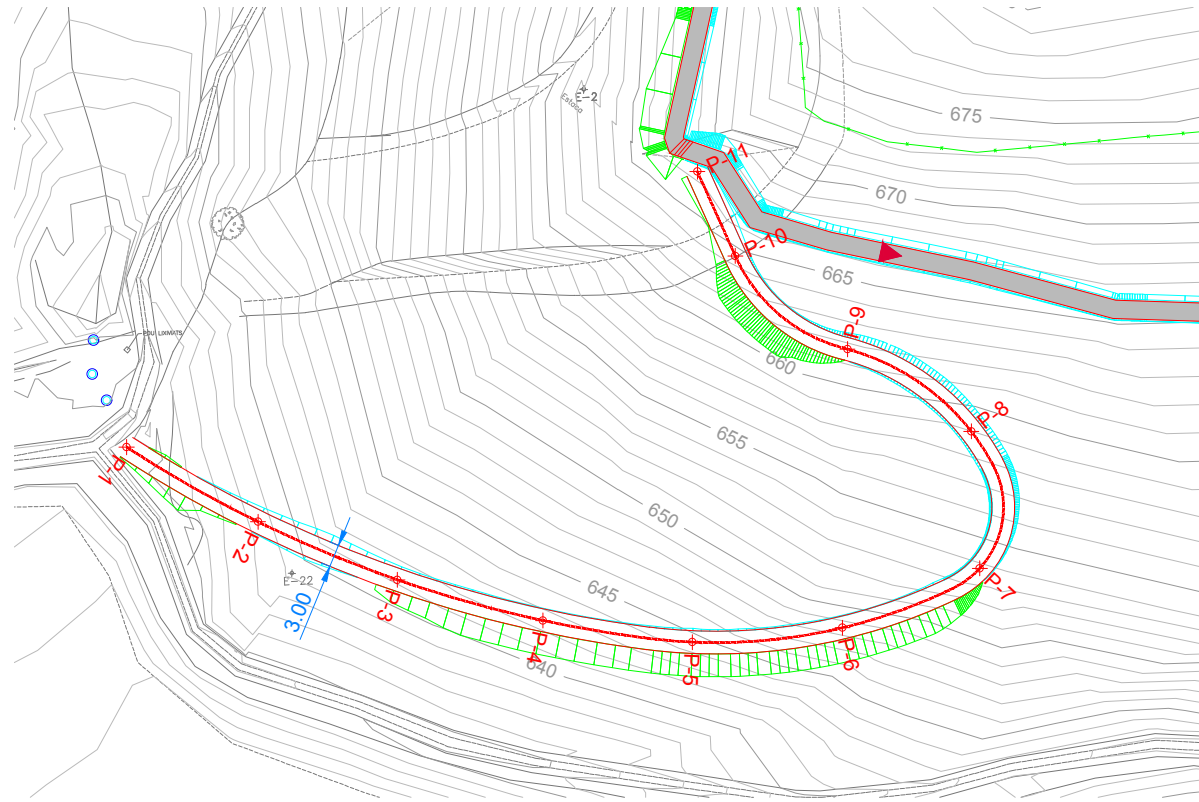
Maig 2017

XAVIER MASIP I OTZET
Enginyer de Camins Col. n.ºm. 8036

Piànol:
5.5

CANALS
SECCIÓ TIPUS

Escala:
1/50



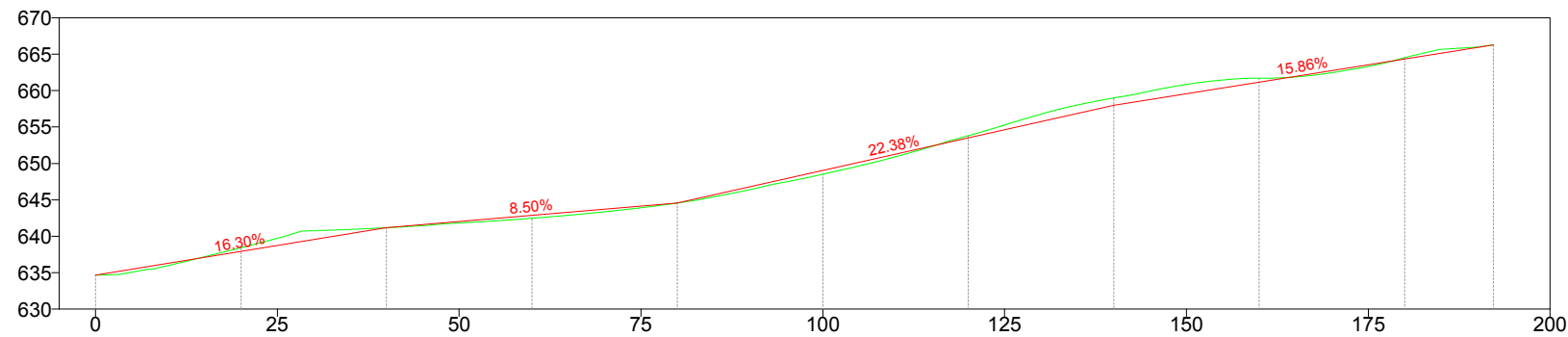
PLANTA REPLANTEIG CAMÍ
 DIN-A1: 1/500
 DIN-A3: 1/1000



PLANTA GENERAL CAMÍ
 DIN-A1: 1/500
 DIN-A3: 1/1000

LLEGENDA

- Terres
- Excavació
- Terraplè



| P.K. | 0+000.000 | 0+020.000 | 0+040.000 | 0+060.000 | 0+080.000 | 0+100.000 | 0+120.000 | 0+140.000 | 0+160.000 | 0+180.000 | 0+192.220 |
|--------------|-----------|-----------|-----------|-----------|-----------|-----------|-----------|-----------|-----------|-----------|-----------|
| Perfil | P-1 | P-2 | P-3 | P-4 | P-5 | P-6 | P-7 | P-8 | P-9 | P-10 | P-11 |
| Cota Terreny | 634.65 | 638.43 | 641.17 | 642.47 | 644.57 | 648.52 | 653.79 | 658.99 | 661.70 | 664.52 | 666.28 |
| Cota Rasant | 634.65 | 637.91 | 641.17 | 642.87 | 644.57 | 649.05 | 653.52 | 658.00 | 661.17 | 664.34 | 666.28 |

PERFIL LONGITUDINAL CAMÍ
 DIN-A1: Hz=1/500 - V=1/500
 DIN-A3: Hz=1/1000 - V=1/1000



PROJECTE D'ADEQUACIÓ DEL
 DIPÒSIT CONTROLAT DE R.S.U.
 DE LA COMARCA DEL BERGUEDÀ,
 10ª FASE D'EXPLOTACIÓ

Ref. 17P1535

Servis Tècnics
Consell Comarcal del Berguedà

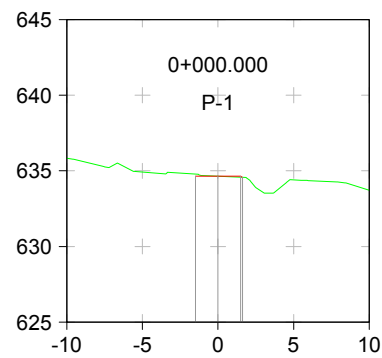
Maig 2017

XAVIER MASIP I OTZET
Enginyer de Camins Col. n.ºm. 8036

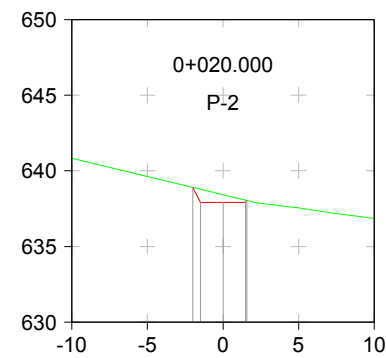
Plànol:
5.6.1

CAMÍ AUXILIAR
PLANTA GENERAL
PERFIL LONGITUDINAL

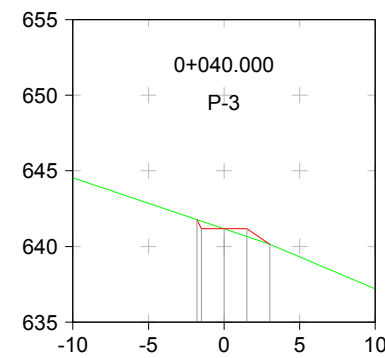
Escala:
vàries



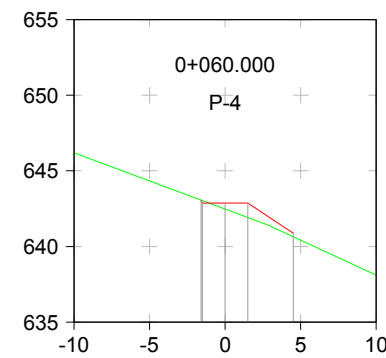
| Cota | Rasant | Terreny |
|--------|--------|---------|
| 634.65 | 634.65 | 634.79 |
| 634.65 | 634.65 | 634.65 |
| 634.65 | 634.65 | 634.57 |



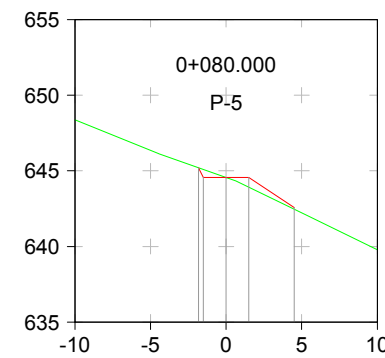
| Cota | Rasant | Terreny |
|--------|--------|---------|
| 638.91 | 637.91 | 638.91 |
| 638.91 | 637.91 | 638.43 |
| 638.91 | 637.91 | 638.07 |



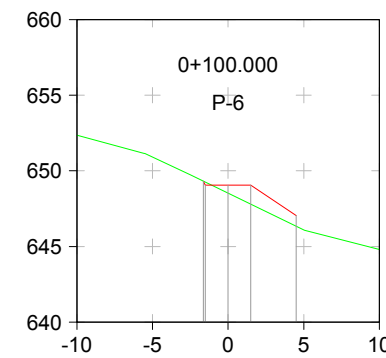
| Cota | Rasant | Terreny |
|--------|--------|---------|
| 641.78 | 641.17 | 641.78 |
| 641.78 | 641.17 | 641.17 |
| 641.78 | 641.17 | 640.66 |
| 641.78 | 641.17 | 640.14 |



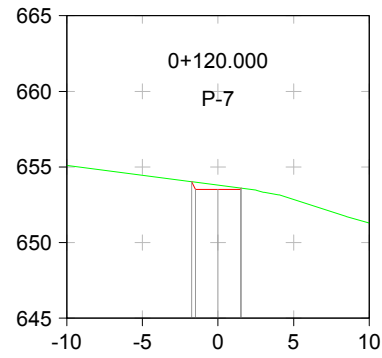
| Cota | Rasant | Terreny |
|--------|--------|---------|
| 643.06 | 642.87 | 643.06 |
| 643.06 | 642.87 | 642.47 |
| 643.06 | 642.87 | 641.91 |
| 643.06 | 642.87 | 640.65 |



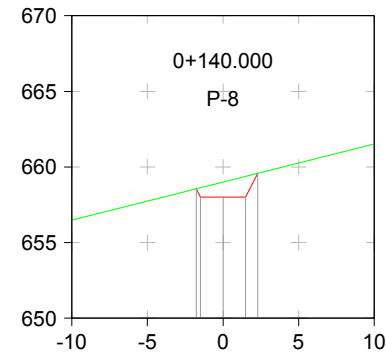
| Cota | Rasant | Terreny |
|--------|--------|---------|
| 645.21 | 644.57 | 645.21 |
| 645.21 | 644.57 | 644.57 |
| 645.21 | 644.57 | 643.92 |
| 645.21 | 644.57 | 642.46 |



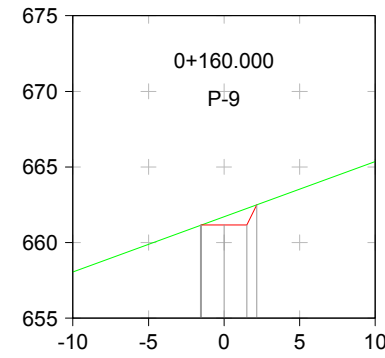
| Cota | Rasant | Terreny |
|--------|--------|---------|
| 649.31 | 649.05 | 649.31 |
| 649.31 | 649.05 | 648.52 |
| 649.31 | 649.05 | 647.79 |
| 649.31 | 649.05 | 646.34 |



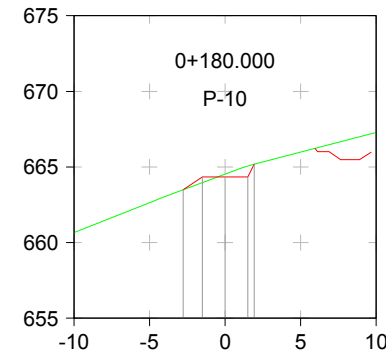
| Cota | Rasant | Terreny |
|--------|--------|---------|
| 654.02 | 653.52 | 654.02 |
| 654.02 | 653.52 | 653.79 |
| 654.02 | 653.52 | 653.59 |



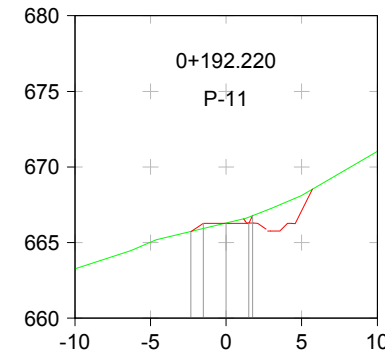
| Cota | Rasant | Terreny |
|--------|--------|---------|
| 658.55 | 658.00 | 658.55 |
| 658.55 | 658.00 | 658.99 |
| 658.55 | 658.00 | 659.37 |



| Cota | Rasant | Terreny |
|--------|--------|---------|
| 661.14 | 661.17 | 661.14 |
| 661.14 | 661.17 | 661.70 |
| 661.14 | 661.17 | 662.25 |



| Cota | Rasant | Terreny |
|--------|--------|---------|
| 663.49 | 664.34 | 663.49 |
| 663.49 | 664.34 | 664.52 |
| 663.49 | 664.34 | 665.06 |

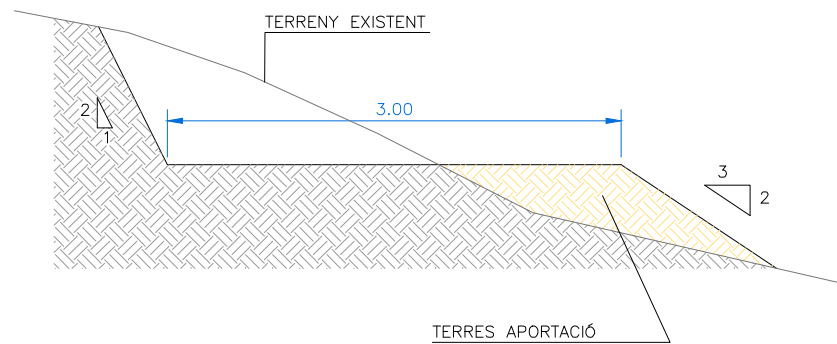


| Cota | Rasant | Terreny |
|--------|--------|---------|
| 665.73 | 666.28 | 665.73 |
| 665.73 | 666.28 | 666.28 |
| 665.73 | 666.28 | 666.69 |

Llegenda:

- Terreny existent
- Rasant projectada

PERFELS TRANSVERSALS CAMÍ
 DIN-A1: Hz=1/250 - V=1/250
 DIN-A3: Hz=1/500 - V=1/500



DETALL FORMACIÓ CAMÍ
 DIN-A1: 1/25
 DIN-A3: 1/50

CONSELL COMARCAL
DEL BERGUEDÀ

PROJECTE D'ADEQUACIÓ DEL
DIPÒSIT CONTROLAT DE R.S.U.
DE LA COMARCA DEL BERGUEDÀ,
10ª FASE D'EXPLOTACIÓ

Ref. 17P1535

Servis Tècnic
Consell Comarcal del Berguedà

Maig 2017

XAVIER MASIP I OTZET
Enginyer de Camins Col. n.ºm. 8036

Piànol:
5.6.2

CAMÍ AUXILIAR
PERFELS TRANSVERSALS I
SECCIÓ TIPUS

Escala:
vàries